



**40ª Volta ao Alentejo
 Resumo das Etapas**

Data/Date	Etapa Stage	Partida / Start		Chegada / Finish		Km	Metas Volantes Sprint	Prémios Montanha Climbs
		Local/Place	Hora/Hour	Local/Place	Hora/Hour			
22/mar	1ª / 1st	Beja	11:30	Ourique	15:47	168,8	25,5 99,1 141,2	102,2 (4ª)
23/mar	2ª / 2nd	Castro Verde	11:30	Grândola	15:56	170,8	22,1 77,4 133,9	80,7 (4ª) 85,4 (4ª) 161,3 (3ª)
24/mar	3ª / 3rd	Vendas Novas	11:20	Estremoz	16:10	191,4	69,8 99 161,4	31,5 (4ª) 173,1 (3ª)
25/mar	4ª / 4th	Crato	11:30	Castelo de Vide	15:40	148,2	42,3 79 126,5	82,2 (2ª) 90,2 (3ª) 99,4 (3ª) 108,2 (3ª) 128,8 (3ª)
26/mar	5ª / 5th	Monforte	11:30	Évora	15:21	154,9	49,1 75,1 130,4	128,8 (4ª)



834,1

40ª Volta ao Alentejo
1ª Etapa / 1st Stage: Beja / Ourique - 168,8 Km
22.03.2023 - Quarta-feira / Wednesday

Alt.	Percurso / Route		» Km	Km »	39 km/h	41 km/h
	Concentração / Concentration: Beja Parque da Cidade				10:00	10:00
	Partida Simbólica / Neutralised Start: Beja Parque da Cidade (Junto à EB1 Santiago Maior)		5		11:30	11:30
	À dt.ª p/ Caminho Pedonal - Memorial a Al-Mu`tamid, à dt.ª p/ Rua de Lisboa, Rot.ª em frente p/ Rua de Lisboa, Rot.ª à esq.ª p/ Rua Gen. Teófilo da Trindade, Rot.ª à esq.ª p/Serpa - Rua Pedro Vitor, Rot.ª à dt.ª p/ Serpa, Rot.ª à dt.ª p/ Serpa - Rua de Afonso III, Rot.ª à esq.ª p/ Serpa - Ponte s/ Linha Férrea, Rot.ª (BP) em frente, Rot.ª à dt.ª p/ Serpa N260					
176	Partida Real / Actual Start: N260 (Junto ao Monte do Desejado)		0	168,8	11:40	11:40
60	Ponte s/ Rio Guadiana N260		17,3	151,5	12:06	12:05
165	À dt.ª p/ Serpa - Estrada das Amoreiras		22,7	146,1	12:14	12:13
189	Rot.ª à dt.ª p/ Circular Interna de Serpa		23,7	145,1	12:16	12:14
206	Rot.ª (Lidl) em frente p/ Circular Interna de Serpa		24,2	144,6	12:17	12:15
206	Rot.ª em frente p/ Av. José Marti		24,7	144,1	12:18	12:16
208	Rot.ª em frente p/ Av. Capitães de Abril		24,9	143,9	12:18	12:16
211	Rot.ª (Ovelhas) em frente p/ Circular Interna de Serpa		25,3	143,5	12:18	12:17
216	Meta Volante / Intermediate Sprint - Serpa		25,5	143,3	12:19	12:17
222	Rot.ª à dt.ª p/ Av. N.ª Sr.ª de Guadalupe		25,8	143	12:19	12:17
223	Rot.ª em Frente p/ Av. N.ª Sr.ª de Guadalupe		26,1	142,7	12:20	12:18
214	À dt.ª p/ V. N. de S. Bento N260		26,8	142	12:21	12:19
200	Aldeia do Pinto		36,2	132,6	12:35	12:32
240	À esq.ª e dt.ª p/ V. N. de S. Bento - Rua do Poço do Lobo		41,9	126,9	12:44	12:41
241	Rot.ª à esq.ª p/ Av. da Liberdade		42,4	126,4	12:45	12:42
250	Rot.ª à dt.ª p/ Rua do Sobral		43,2	125,6	12:46	12:43
250	Cruz em frente p/ Mértola M519		44	124,8	12:47	12:44
231	À esq.ª p/ Mértola N265		62,7	106,1	13:16	13:11
156	Mina de S. Domingos (Centro)		81,5	87,3	13:45	13:39
10	Ponte s/ Rio Guadiana		98,5	70,3	14:11	14:04
46	Mértola - Rot.ª em frente p/ Av. Aureliano Mira Fernandes		98,6	70,2	14:11	14:04
46	Rot.ª à esq.ª p/ Rua José Carlos Ary dos Santos		98,9	69,9	14:12	14:04
65	Meta Volante / Intermediate Sprint - Mértola		99,1	69,7	14:12	14:05
21	Ponte s/ Rio Oeiras - Início subida / Start of climb		99,9	68,9	14:13	14:06
112	À dt.ª p/ Almodôvar N267		101,6	67,2	14:16	14:08
132	PM 4ª cat / 4th cat Climb - Mértola		102,2	66,6	14:17	14:09
150	S. João dos Caldeireiros		112	56,8	14:32	14:23
261	Semblana		130	38,8	15:00	14:50
287	Rot.ª (Mineiro) à dt.ª p/ Almodôvar N2		140,1	28,7	15:15	15:05
284	Rot.ª em frente p/ Castro Verde N2		141	27,8	15:16	15:06
283	Meta Volante / Intermediate Sprint - Almodôvar		141,2	27,6	15:17	15:06



270	Separadores à esq. ^a p/ Aldeia dos Fernandes CM1167			148	20,8	15:27	15:16
257	Aldeia dos Fernandes - Rot. ^a à dt. ^a p/ Ourique M515			156,3	12,5	15:40	15:28
203	À dt. ^a p/ Ourique IC1			166,9	1,9	15:56	15:44
198	Separadores à dt. ^a p/ Ourique			168,2	0,6	15:58	15:46
210	Rot. ^a (Porco Alentejano) em frente (Contramão!)			168,5	0,3	15:59	15:46
211	À esq. ^a p/ Av. 25 de Abril			168,6	0,2	15:59	15:46
220	Meta Final / Finish Line: Ourique Avenida 25 de Abril			168,8	0	15:59	15:47

40ª Volta ao Alentejo
2ª Etapa / 2nd Stage: Castro Verde / Grândola - 170,8 Km
23.03.2023 - Quinta-feira / Thursday

Alt.	Percurso / Parcours		» Km	Km »	38 km/h	40 km/h
	Concentração / Concentration: Castro Verde Largo da Feira				10:00	10:00
	Partida Simbólica / Neutralised Start: Castro Verde Largo da Feira		2,2		11:30	11:30
	À esq. ^a e dt. ^a p/ Rua de Aljustrel, à dt. ^a p/ Rua de Casével, Rot. ^a (Ovelhas) à esq. ^a p/ Rua da Seara Nova, Rot. ^a (Minerio) em frente p/ Rua da Seara Nova, Rot. ^a (Freguesias) em frente p/ Aljustrel - N2					
213	Partida Real / Actual Start: N2 (500m após o viaduto do IP2)		0	170,8	11:40	11:40
178	Ponte s/ Linha Férrea (Carregueiro)		12,5	158,3	11:59	11:58
164	Rot. ^a (Locomotiva) em frente p/ Aljustrel - Rua de Olivença		20,1	150,7	12:11	12:10
165	Rot. ^a (Cante Alentejano) em frente p/ Centro		20,8	150	12:12	12:11
183	Pela esq. ^a p/ Avenida da Liberdade		21,1	149,7	12:13	12:11
182	Meta Volante / Intermediate Sprint - Aljustrel (Pavilhão de Feiras e Exposições)		22,1	148,7	12:14	12:13
183	Rot. ^a à esq. ^a p/ Odemira N263		22,2	148,6	12:15	12:13
218	Messejana		30,7	140,1	12:28	12:26
114	Cruzamento (IC1) em frente p/ Odemira N263		40,6	130,2	12:44	12:40
175	Rot. ^a em frente p/ Odemira N263		51	119,8	13:00	12:56
63	Meta Volante / Intermediate Sprint - Odemira (Bombeiros)		77,4	93,4	13:42	13:36
66	Rot. ^a em frente p/ Rua Serpa Pinto		77,6	93,2	13:42	13:36
59	Pela dt. ^a p/ Sines - Rua Cândido dos Reis		77,9	92,9	13:43	13:36
7	Rot. ^a (Árvore de Ferro) à dt. ^a p/ Sines - S. Luis N120 Início subida / Start of climb		78,6	92,2	13:44	13:37
121	PM 4ª cat / 4th cat Climb		80,7	90,1	13:47	13:41
22	Início subida / Start of climb		83,8	87	13:52	13:45
125	PM 4ª cat / 4th cat Climb		85,4	85,4	13:54	13:48
155	S. Luis (Centro)		95	75,8	14:10	14:02
153	Cercal - Rot. ^a em frente p/ Santiago do Cacém N120		105,1	65,7	14:25	14:17
166	Tanganheira - À dt. ^a p/ Santiago do Cacém N120		112,3	58,5	14:37	14:28
205	Santiago do Cacém - Rot. ^a à esq. ^a p/ Lisboa Av. Dom Nuno Álvares Pereira		132,7	38,1	15:09	14:59
198	Rot. ^a (Continente) em frente p/ Av. Dom Nuno Álvares Pereira		133,2	37,6	15:10	14:59
210	Meta Volante / Intermediate Sprint - Santiago do Cacém (Câmara Municipal)		133,9	36,9	15:11	15:00
211	Rot. ^a à esq. ^a p/ Melides - Rua Prof. Egas Moniz		134	36,8	15:11	15:01
210	Rot. ^a em frente p/ Rua Prof. Egas Moniz		134,1	36,7	15:11	15:01
209	Rot. ^a à dt. ^a e Rot. ^a esq. ^a p/ St. ^o André N261		134,4	36,4	15:12	15:01
24	À dt. ^a p/ Melides N261-2		152,7	18,1	15:41	15:29
41	Início subida / Start of climb		154,8	16	15:44	15:32
285	PM 3ª cat / 3rd cat Climb - Serra de Grândola		161,3	9,5	15:54	15:41



103	Rot. ^a à dt. ^a p/ Grândola (Centro)			169,1	1,7	16:07	15:53
102	Rot. ^a em frente p/ Rua José Pereira Barradas			169,4	1,4	16:07	15:54
103	Rot. ^a (Contramão) à esq. ^a p/ Rua Dom Nuno Álvares Pereira			170,1	0,7	16:08	15:55
100	Meta Final / Finish Line: Grândola Rua Dom Nuno Álvares Pereira			170,8	0	16:09	15:56

40ª Volta ao Alentejo
3ª Etapa / 3rd Stage: Vendas Novas / Estremoz - 191,4 Km
24.03.2023 - Sexta-feira / Friday

Alt.	Percurso / Route		» Km	Km »	39 km/h	41 km/h
	Concentração / Concentration: Vendas Novas Avenida da Republica (N4) Junto à Câmara Municipal				10:00	10:00
	Partida Simbólica / Neutralised start: Vendas Novas Avenida da Republica (N4) Junto à Câmara Municipal		5,9		11:20	11:20
	Em frente p/ Montemor N4, Rot.ª (Canhão) à dt.ª p/ Av. 25 de Abril, Rot.ª em frente, Rot.ª à dt.ª p/ Av. da Misericórdia, À dt.ª p/ Vendas Novas (Centro) N4, Rot.ª em frente p/ Rua Gen. Humberto Delgado, Passagem na Partida , Rot.ª em frente p/ Montemor N4					
147	Partida Real / Actual Start: N4 (Parque Industrial de Vendas Novas)		0	191,4	11:30	11:30
179	Silveiras (Placa) N4		7,5	183,9	11:41	11:40
207	Montemor-o-Novo - à dt.ª p/ Alcáçovas N2		20,4	171	12:01	11:59
205	Rot.ª à dt.ª p/ Alcáçovas N2		20,6	170,8	12:01	12:00
183	Ponte - Rot.ª à esq.ª p/ Alcáçovas N2 Início subida / Start of climb		21,6	169,8	12:03	12:01
370	PM 4ª cat / 4th cat Climb - Serra de Monfurado		31,5	159,9	12:18	12:16
240	Escoural - Rot.ª em frente p/ Alcáçovas N2		35	156,4	12:23	12:21
205	Casa Branca - Rot.ª em frente p/ Alcáçovas N2 Ponte s/ Linha Férrea		39	152,4	12:30	12:27
212	Alcáçovas - Rua de S. Francisco à dt.ª p/ Torrão		51,8	139,6	12:49	12:45
211	Rot.ª (Chocalho) à esq.ª p/ Viana do Alentejo N257		52	139,4	12:50	12:46
221	Rot.ª em frente p/ Viana do Alentejo N257		53	138,4	12:51	12:47
190	À dt.ª p/ Viana do Alentejo N257		58	133,4	12:59	12:54
241	Meta Volante / Intermediate Sprint - Viana do Alentejo		69,8	121,6	13:17	13:12
242	Rot.ª (Bombeiros) em frente p/ Portel N257		69,9	121,5	13:17	13:12
243	Rot.ª à esq.ª p/ Portel - Rua do Rocio		70,2	121,2	13:18	13:12
243	Rot.ª em frente p/ Portel N257		70,5	120,9	13:18	13:13
241	Pela esq.ª p/ Portel N257		71	120,4	13:19	13:13
242	Rot.ª em frente p/ Portel N384		71,4	120	13:19	13:14
299	Portel - Rot.ª à esq.ª p/ Rua da Vidigueira		98,7	92,7	14:01	13:54
304	Meta Volante / Intermediate Sprint - Portel (Junto ao Tribunal)		99	92,4	14:02	13:54
308	Rot.ª (Oval) em frente p/ Rua da Vidigueira		99,2	92,2	14:02	13:55
308	Largo 5 de Outubro - à dt.ª p/ Rua da Liberdade		99,4	92	14:02	13:55
298	Pela esq.ª p/ Amieira - Largo Antonio Sergio		99,7	91,7	14:03	13:55
296	À esq.ª p/ Amieira - Rua 1º de Maio		99,8	91,6	14:03	13:56
275	Rot.ª em frente p/ Amieira M538		100,4	91	14:04	13:56
225	Rot.ª (Alamos) em frente p/ Amieira M538		109,5	81,9	14:18	14:10
161	À esq.ª p/ S. Marcos do Campo N255		113,5	77,9	14:24	14:16
211	Rot.ª (S. M. do Campo) em frente p/ Reguengos N255		121,5	69,9	14:36	14:27
215	Rot.ª (Cavaleiro J. M. Batista) em frente p/ Reguengos N255		122,3	69,1	14:38	14:28
215	Cumeada - Rot.ª em frente p/ Reguengos N255		124,5	66,9	14:41	14:32
222	Rot.ª em frente p/ Reguengos N255		124,9	66,5	14:42	14:32
206	Rot.ª em frente p/ Reguengos N255		127,3	64,1	14:45	14:36


220	Reguengos de Monsaraz - Rot. ^a (Bombeiro) à dt. ^a p/ Mourão			130,8	60,6	14:51	14:41
215	Rot. ^a em frente p/ Mourão			131,5	59,9	14:52	14:42
203	Rot. ^a (Continente) à esq. ^a p/ Reguengos - Rua de Mourão			132,3	59,1	14:53	14:43
220	Praça da Liberdade - Em frente p/ Rua 1º de Maio N256			133,5	57,9	14:55	14:45
221	Em frente p/ Rua 1º de Maio - Rua Joaquim Agostinho N381			133,7	57,7	14:55	14:45
226	Caridade - À dt. ^a p/ Redondo N381			137,4	54	15:01	14:51
221	Rot. ^a (Monteito) em frente p/ Redondo N381			144,4	47	15:12	15:01
276	Redondo - Rot. ^a à dt. ^a p/ Centro - Rua da Faia			161	30,4	15:37	15:25
296	Meta Volante / Intermediate Sprint - Redondo			161,4	30	15:38	15:26
299	À dt. ^a p/ V. Viçosa - Rua Alexandre Herculano			161,5	29,9	15:38	15:26
299	À esq. ^a p/ V. Viçosa - Praça da Republica			161,6	29,8	15:38	15:26
298	Em frente p/ Rua Manuel Joaquim da Silva			161,7	29,7	15:38	15:26
301	À esq. ^a p/ Freixo - Rua do Lagar			162	29,4	15:39	15:27
306	Rot. ^a (Bombeiro) à dt. ^a p/ Estremoz			162,4	29	15:39	15:27
308	Rot. ^a (Talha de Barro) à esq. ^a p/ Estremoz N381			162,7	28,7	15:40	15:28
292	Aldeia da Serra - Início subida / Start of climb			168,7	22,7	15:49	15:36
495	PM 3ª cat / 3rd cat Climb - Serra d'Ossa			173,1	18,3	15:56	15:43
372	Cruzamento à esq. ^a p/ Lisboa N4			186,8	4,6	16:17	16:03
355	Separadores à dt. ^a p/ Estremoz (Centro) N18/IP2			188,8	2,6	16:20	16:06
364	Rot. ^a em frente p/ Estremoz (Centro) N18/IP2			189,2	2,2	16:21	16:06
390	À esq. ^a p/ Portalegre N18/IP2			190,1	1,3	16:22	16:08
414	Rot. ^a (IEFP) em frente p/ Portalegre N18/IP2			190,6	0,8	16:23	16:08
419	Rot. ^a (Lidl) à dt. ^a p/ Avenida Rainha Santa Isabel			190,9	0,5	16:23	16:09
420	Meta Final / Finish Line: Estremoz Av. Rainha Santa Isabel			191,4	0	16:24	16:10

40ª Volta ao Alentejo
4ª Etapa / 4th Stage: Crato / Castelo de Vide - 148,2 Km
25.03.2023 - Sábado / Saturday

Alt.	Percurso / Parcours		» Km	Km »	35 km/h	37 km/h
	Concentração / Concentration: Crato Campo 1º de Maio / Rua Dom Nuno Álvares Pereira				10:00	10:00
	Partida Simbólica / Neutralised start: Crato Rua Dom Nuno Álvares Pereira		5,8		11:30	11:30
	À esq.ª p/ Rua André de Azevedo de Vasconcelos, Rot.ª à esq.ª p/ Av. Dom João III, Rot.ª à esq.ª p/ Av. Dom Manuel I, Stop - À dt.ª p/ Flor da Rosa - Rua Carmelo Beato Nuno, À esq.ª p/ Rua 1, À esq.ª p/ Rua 1, À esq.ª p/ Rua 25 de Abril, À dt.ª p/ Av. dos Bombeiros Voluntarios, Pela esq.ª p/ Rua Dr. Antonio Homem da Cruz, Stop - Em frente p/ Rua Dr. Antonio Homem da Cruz, À esq.ª p/ Rua D. Efigenia de Sá Nogueira, À dt.ª p/ Rua Gen. H. Delgado, À dt.ª p/ Lg Dr. Belo Morais, Rua 5 de Outubro, Em frente p/ Rua Serpa Pinto, Pç do Município, Rua de Olivença, Stop - À esq.ª p/ Alter - N245					
218	Partida Real / Actual Start: N245 (Marco Km 18)		0	148,2	11:40	11:40
256	Rot.ª (IC13) em frente p/ Alter N245		6	142,2	11:50	11:49
262	Rot.ª (IC13) em frente p/ Alter N245		6,2	142	11:50	11:50
276	À dt.ª p/ Av. Coudelaria de Alter		8,9	139,3	11:55	11:54
258	À dt.ª p/ Rua Cmdt. José Serrão		9,3	138,9	11:55	11:55
257	À dt.ª p/ Rua da Corredoura		9,6	138,6	11:56	11:55
275	À dt.ª e esq.ª p/ Coudelaria - Travessa do Cereeiro		9,9	138,3	11:56	11:56
277	À dt.ª e Esq.ª p/ Coudelaria - Rua do Reguengo M534		10	138,2	11:57	11:56
271	Coudelaria de Alter		12,5	135,7	12:01	12:00
200	Passagem de Nivel / Level Crossing		22,1	126,1	12:17	12:15
248	Aldeia da Mata - À dt.ª p/ Crato		24,6	123,6	12:22	12:19
251	À esq.ª p/ Aldeia da Mata (Centro) N363		25,2	123	12:23	12:20
238	À dt.ª p/ Monte da Pedra M1022		25,6	122,6	12:23	12:21
277	À esq.ª p/ Monte da Pedra M532-1		29,1	119,1	12:29	12:27
260	Passagem de Nivel / Level Crossing		30,2	118	12:31	12:28
243	Stop - À dt.ª p/ Monte da Pedra M532		33,5	114,7	12:37	12:34
243	À dt.ª p/ Gáfete - Rua da Barroqueira M1020		34,1	114,1	12:38	12:35
290	Gáfete - À esq.ª p/ Portalegre - Rua do Poço Novo		42	106,2	12:52	12:48
290	Pela dt.ª p/ Portalegre - Rua da Carreira de Baixo		42,1	106,1	12:52	12:48
291	Stop - À dt.ª p/ Portalegre - Rua da Carreira de Cima		42,2	106	12:52	12:48
295	Meta Volante / Intermediate Sprint - Gáfete		42,3	105,9	12:52	12:48
294	À dt.ª p/ Vale do Peso - Rua da Trincheira		42,5	105,7	12:52	12:48
292	Largo 25 de Abril - Pela dt.ª p/ Vale do Peso - Rua de S. Pedro		42,6	105,6	12:53	12:49
289	À esq.ª p/ Vale do Peso - Rua da Fonte Nova M533		42,7	105,5	12:53	12:49
320	Vale do Peso - Passagem de Nivel / Level Crossing		49,1	99,1	13:04	12:59
287	À dt.ª p/ Crato N245		50,7	97,5	13:06	13:02
293	Rot.ª à dt.ª p/ Flor da Rosa		54,8	93,4	13:13	13:08
295	Rot.ª à esq.ª p/ Crato		55,1	93,1	13:14	13:09
273	À esq.ª p/ Mercado - Av. Dom Manuel I		57,1	91,1	13:17	13:12

274	Rot. ^a em frente p/ Portalegre - Av. Dom João III			57,4	90,8	13:18	13:13
265	Rot. ^a à esq. ^a p/ Portalegre M119			57,8	90,4	13:19	13:13
266	Rot. ^a em frente p/ Portalegre M119			59,1	89,1	13:21	13:15
415	Rot. ^a à esq. ^a p/ Portalegre IC13			75,3	72,9	13:49	13:42
447	Rot. ^a à dt. ^a p/ Portalegre N18			76,3	71,9	13:50	13:43
452	Portalegre - Rot. ^a à esq. ^a p/ Avenida da Liberdade			78,8	69,4	13:55	13:47
459	Meta Volante / Intermediate Sprint - Portalegre			79	69,2	13:55	13:48
465	Rot. ^a em frente p/ Avenida do Bonfim			79,3	68,9	13:55	13:48
466	Rot. ^a (GNR) em frente p/ Avenida do Bonfim			79,7	68,5	13:56	13:49
480	À dt. ^a p/ Cabeço do Mouro - Rua Padre Infante Início subida / Start of climb			80,7	67,5	13:58	13:50
670	PM 2^a cat / 2nd cat Climb - Cabeço do Mouro			82,2	66	14:00	13:53
677	À esq. ^a p/ Estrada da Serra N246-2			83,2	65	14:02	13:54
685	Pela esq. ^a p/ Serra de S. Mamede M522 Início subida / Start of climb			86,1	62,1	14:07	13:59
726	Pela esq. ^a p/ Serra de S. Mamede M522			87,3	60,9	14:09	14:01
745	Pela dt. ^a p/ S. Julião M522			87,7	60,5	14:10	14:02
856	PM 3^a cat / 3rd cat Climb - Serra de S. Mamede			90,2	58	14:14	14:06
674	Odres - À esq. ^a p/ Marvão M522			92,7	55,5	14:18	14:10
617	Rot. ^a à esq. ^a p/ Marvão M521			95,2	53	14:23	14:14
576	À dt. ^a p/ Porto da Espada M1037 Início subida / Start of climb			97,4	50,8	14:26	14:17
580	À dt. ^a p/ Espanha - Rua da Estrada Nova M1037			97,8	50,4	14:27	14:18
715	PM 3^a cat / 3rd cat Climb - Porto da Espada			99,4	48,8	14:30	14:21
631	Stop - À esq. ^a p/ Marvão N246-1			100,5	47,7	14:32	14:22
518	Portagem - Rot. ^a à dt. ^a p/ Marvão N359 Início subida / Start of climb			104,9	43,3	14:39	14:30
682	PM 3^a cat / 3rd cat Climb - Marvão			108,2	40	14:45	14:35
683	À esq. ^a p/ Beirã - St. ^o Antonio das Areias N359			108,3	39,9	14:45	14:35
482	Pela esq. ^a p/ Beirã N359			112,2	36	14:52	14:41
418	Barretos - À esq. ^a p/ Castelo de Vide M524			115,1	33,1	14:57	14:46
557	À esq. ^a p/ Castelo de Vide (Centro) N246-1			126,1	22,1	15:16	15:04
567	À dt. ^a p/ Marvão N246-1			126,4	21,8	15:16	15:04
569	Meta Volante / Intermediate Sprint - Castelo de Vide			126,5	21,7	15:16	15:05
586	Rot. ^a em frente p/ Carreiras M1008 Início subida / Start of climb			127,6	20,6	15:18	15:06
706	PM 3^a cat / 3rd cat Climb - Serra de S. Paulo			128,8	19,4	15:20	15:08
707	À esq. ^a p/ Carreiras M523			128,9	19,3	15:20	15:09
604	Carreiras - À dt. ^a p/ Portalegre M523			133,4	14,8	15:28	15:16
512	À dt. ^a p/ Castelo de Vide CM 1031			134,5	13,7	15:30	15:18
397	À dt. ^a p/ Castelo de Vide N246			137,4	10,8	15:35	15:22
439	À dt. ^a p/ Castelo de Vide N246-1			144,8	3,4	15:48	15:34
523	Castelo de Vide - Rot. ^a em frente p/ Centro N246-1			147	1,2	15:52	15:38
537	Rot. ^a à esq. ^a p/ Centro N246-1			147,6	0,6	15:53	15:39
558	Em frente p/ Largo de Gonçalo Eanes			148	0,2	15:53	15:40
561	À dt. ^a p/ Parque João José da Luz			148,1	0,1	15:53	15:40
563	Meta Final / Finish Line: Castelo de Vide Parque João José da Luz			148,2	0	15:54	15:40

40ª Volta ao Alentejo
5ª Etapa / 5th Stage: Monforte / Évora - 154,9 Km
26.03.2023 - Domingo / Sunday

Alt.	Percurso / Parcours		» Km	Km »	40 km/h	42 km/h
	Concentração / Concentration: Monforte Parque Desportivo Municipal - Rua Dr. João Rosado Correia				10:00	10:00
	Partida Simbólica / Neutralised start: Monforte Parque Desportivo Municipal - Rua Dr. João Rosado Correia		2,9		11:30	11:30
	Rua Dr. João Rosado Correia, Rua Dr. Arsénio Joaquim Teixeira Jardim, À esq.ª p/ Rua Visconde da Luz, À dt.ª p/ Rua Eng. António José Sardinha de Oliveira, Praça da República, Rua João Maria da Silva Sardinha, À dt.ª p/ Rua Visconde da Luz, À esq.ª p/ Estrada da Circunvalação, À dt.ª p/ Barbacena - N243					
246	Partida Real / Actual Start: N243 (100m Após a Ponte s/ a Ribeira da Leça)		0	154,9	11:40	11:40
295	À dt.ª p/ Barbacena M514		4,4	150,5	11:46	11:46
338	Barbacena		13,6	141,3	12:00	11:59
358	Semáforos à dt.ª p/ Vila Fernando N243-1		14,3	140,6	12:01	12:00
363	Rot.ª em frente p/ Lisboa N243-1		19,7	135,2	12:09	12:08
307	Stop - À dt.ª p/ Lisboa N4		26,8	128,1	12:20	12:18
376	Separadores à esq.ª p/ Borba		38,6	116,3	12:37	12:35
388	Rot.ª (Pingo Doce) em frente p/ Centro Av. D. Dinis de Melo e Castro		39,3	115,6	12:38	12:36
401	Praça da República - À esq.ª p/ Vila Viçosa		39,7	115,2	12:39	12:36
413	Rot.ª à esq.ª p/ Vila Viçosa		40,2	114,7	12:40	12:37
418	Rot.ª em frente p/ A6		40,4	114,5	12:40	12:37
472	Cruzamento à esq.ª p/ Vila Viçosa N255		41,9	113	12:42	12:39
430	Separadores à esq.ª p/ Vila Viçosa		45,4	109,5	12:48	12:44
399	Vila Viçosa - Rot.ª à esq.ª p/ Vila Viçosa Norte		46,2	108,7	12:49	12:46
400	Rot.ª (Hipermercados) à dt.ª p/ centro N255 (antiga)		47,7	107,2	12:51	12:48
386	Terreiro do Paço		48,3	106,6	12:52	12:49
394	À dt.ª p/ Praça da República		48,8	106,1	12:53	12:49
400	Meta Volante / Intermediate Sprint - Vila Viçosa		49,1	105,8	12:53	12:50
398	À esq.ª p/ Alandroal - Av. do Alandroal		49,4	105,5	12:54	12:50
410	À esq.ª p/ Alandroal N255		52	102,9	12:58	12:54
349	À esq.ª p/ Alandroal - Rua António José de Almeida		57,8	97,1	13:06	13:02
354	À dt.ª p/ Piscinas - Rua Nova		57,9	97	13:06	13:02
328	Stop - À dt.ª p/ Forum Cultural		58,3	96,6	13:07	13:03
323	À esq.ª (junto ao Forum) p/ Castelo		58,4	96,5	13:07	13:03
330	À esq.ª p/ Rua Diogo Lopes de Sequeira		58,5	96,4	13:07	13:03
340	Praça da Republica Em frente p/ Rua Dr. Manuel Viana Xavier Rodrigues		58,7	96,2	13:08	13:03
331	Rot.ª à dt.ª p/ Redondo N373		59,1	95,8	13:08	13:04
310	À dt.ª p/ Redondo N255		59,7	95,2	13:09	13:05
320	À esq.ª p/ Redondo N373		60,4	94,5	13:10	13:06
243	Separadores (Bencatel) em frente p/ Redondo N254		71,9	83	13:27	13:22
289	Redondo - Rot.ª à dt.ª p/ Évora - Rua do Almagre		74,9	80	13:32	13:27

298	Meta Volante / Intermediate Sprint - Redondo			75,1	79,8	13:32	13:27
308	Rot. ^a (Talha de Barro) à esq. ^a p/ Évora			75,4	79,5	13:33	13:27
304	Rot. ^a (Bombeiros) à dt. ^a p/ Évoramonte M524			75,7	79,2	13:33	13:28
319	Stop - À esq. ^a p/ Évora N18			97	57,9	14:05	13:58
320	Separadores à dt. ^a p/ Vimieiro N372-1			97,3	57,6	14:05	13:59
228	Stop - À esq. ^a p/ Arraiolos N4			110,9	44	14:26	14:18
248	Início subida / Start of climb			126	28,9	14:49	14:40
337	Separadores (Arraiolos) em frente / Montemor N4			128,6	26,3	14:52	14:43
349	PM 4^a cat / 4th cat Climb - Arraiolos			128,8	26,1	14:53	14:44
310	À dt. ^a p/ Arraiolos - Av. 1 ^o de Maio			129,8	25,1	14:54	14:45
326	Rot. ^a (Multiusos) em frente p/ Centro			130,1	24,8	14:55	14:45
336	Meta Volante / Intermediate Sprint - Arraiolos			130,4	24,5	14:55	14:46
341	Rot. ^a em frente p/ Praça da Republica			130,5	24,4	14:55	14:46
344	À dt. ^a p/ Rua de S. Francisco			130,6	24,3	14:55	14:46
349	Rot. ^a (Oval) em frente p/ Estremoz			130,7	24,2	14:56	14:46
352	Rot. ^a à esq. ^a p/ Évora N370			130,8	24,1	14:56	14:46
355	Em frente p/ Évora R114-4			140,8	14,1	15:11	15:01
295	Évora (Aqueduto) - Passagem Estreita! / Narrowing road!			150,5	4,4	15:25	15:15
288	Rot. ^a à esq. ^a p/ Redondo - Av. Dom Manuel T. Salgueiro			151,5	3,4	15:27	15:16
283	Rot. ^a em frente p/ Redondo - Av. Dom Manuel T. Salgueiro			151,9	3	15:27	15:17
279	Rot. ^a em frente p/ Redondo - Av. da Universidade			152,5	2,4	15:28	15:17
271	Rot. ^a à dt. ^a p/ Beja - Av. São João de Deus			152,9	2	15:29	15:18
274	Rot. ^a em frente p/ Av. São João de Deus			153,2	1,7	15:29	15:18
278	Rot. ^a em frente p/ Av. São João de Deus			153,6	1,3	15:30	15:19
265	Rot. ^a em frente p/ Rua Dr. Antonio José de Almeida			153,8	1,1	15:30	15:19
265	Rot. ^a (Bicicleta) à dt. ^a p/ Giraldo - Av. Fundação C. Gulbenkian			154	0,9	15:31	15:20
272	Rot. ^a (Oval) à esq. ^a p/ Av. Gen. Humberto Delgado			154,2	0,7	15:31	15:20
277	À dt. ^a p/ Giraldo - Rua da Republica			154,4	0,5	15:31	15:20
299	Meta Final / Finish Line: Évora Praça do Giraldo			154,9	0	15:32	15:21