

**38ª Volta ao Alentejo**  
**1º Grande Prémio CMTV**  
**Resumo das etapas**

Data	Etapa Nº	Partida		Chegada		Km	Metas Volantes	Prémios Montanha
		Local	Hora	Local	Hora			
23/jun	1ª	Reguengos de Monsaraz	10:45	Beja	15:51	194,5	14,1 48,8 134,1	146,2 (4ª)
24/jun	2ª	Almodôvar	10:50	Sines	15:53	195,5	16,6 77,7 147,1	80,7 (4ª)
25/jun	3ª	Alcácer do Sal	11:30	Mora	15:53	173,1	22 73,5 105,6	94,1 (4ª)
26/jun	4ª	Monforte	10:15	Castelo de Vide	12:30	85,0	15,9 41,2	44,5 (2ª) 51,6 (3ª) 65,7 (3ª)
26/jun	5ª	CRI - Castelo de Vide	16:00	Castelo de Vide	18:27	8,4		
27/jun	6ª	Portalegre	11:20	Évora	15:28	162,9	17,2 77,1 126,7	46,7 (4ª)

**819,4**





## 38ª Volta ao Alentejo 1º Grande Prémio CMTV

1ª Etapa / 1ère Etape: Reguengos de Monsaraz / Beja - 194,7 kms  
23.06.2021 - Quarta-feira / Mercredi

Hora Abertura Zona 0 / Opening time Zone 0: 08.45h

Hora Abertura Zona 1 / Opening time Zone 1: 09.15h

Alt.	Percurso / Parcours		» Km	Km »	38 km/h	40 km/h
	<b>Concentração / Rassemblement:</b> Reguengos de Monsaraz - Campo 25 de Abril (Parque da Cidade)				09:15	09:15
	<b>Partida Simbólica / Départ Fictif:</b> Reguengos de Monsaraz - Campo 25 de Abril (Parque da Cidade)		6,6		10:45	10:45
	Av. António José de Almeida, Praça da Liberdade à dta. p/ Rua de Mourão, N256, Rotunda (Continente) em frente p/ Mourão, N256					
<b>167</b>	<b>Partida Real / Départ Réel: N256 (junto à Herdade do Corval)</b>		<b>0</b>	<b>194,5</b>	<b>11:00</b>	<b>11:00</b>
163	Separadores (Monsaraz) em frente p/ Mourão		4,7	189,8	11:07	11:07
171	Separadores à dta. p/ Praça de Touros		12,4	182,1	11:19	11:18
189	Cruzamento à esq. p/ Rua do Alto da Forca		13,6	180,9	11:21	11:20
185	Cruzamento em frente p/ Moura-Luz, Av. João Paulo II		13,8	180,7	11:21	11:20
<b>185</b>	<b>Meta Volante - Mourão</b>		<b>14,1</b>	<b>180,4</b>	<b>11:22</b>	<b>11:21</b>
185	Cruzamento à esq. p/ Moura-Luz, M517		14,2	180,3	11:22	11:21
172	Rotunda em frente p/ Póvoa de S. Miguel		14,9	179,6	11:23	11:22
186	Separadores (Estrela) em frente, M517		29,6	164,9	11:46	11:44
194	Póvoa de S. Miguel		31,3	163,2	11:49	11:46
219	Cruzamento em frente p/ Moura, N386		32,3	162,2	11:51	11:48
112	Cruzamento à esq. p/ Moura, R255		43,3	151,2	12:08	12:04
134	Moura		46,6	147,9	12:13	12:09
173	Cruzamento em frente p/ Serpa, Rua do Sequeiro		47,8	146,7	12:15	12:11
179	Cruzamento à esq. p/ Serpa, Av. Bomb. Voluntários		48,3	146,2	12:16	12:12
<b>194</b>	<b>Meta Volante - Moura (Largo de S. Francisco)</b>		<b>48,8</b>	<b>145,7</b>	<b>12:17</b>	<b>12:13</b>
199	Rotunda em frente p/ Serpa, N255		49,5	145	12:18	12:14
212	Concelho de Serpa		54,3	140,2	12:25	12:21
218	Freguesia de Pias		62,4	132,1	12:38	12:33
207	Semáforos em frente p/ Serpa		62,7	131,8	12:39	12:34
217	À dta. p/ Serpa, N255		63,4	131,1	12:40	12:35
221	<b>Passagem de nível desactivada! / Passage à niveau désactivé!</b>		63,9	130,6	12:40	12:35
183	À dta. p/ Beja, N260		77,1	117,4	13:01	12:55
183	À esq. p/ Serpa, Rua Serpa Pinto		77,9	116,6	13:03	12:56
185	Rotunda à dta. p/ Circular Interna		78,2	116,3	13:03	12:57
186	Rotunda (Celeiros) em frente p/ Circular Interna		78,7	115,8	13:04	12:58
211	Rotunda (Lidl) em frente p/ Circular Interna		79,3	115,2	13:05	12:58
209	Rotunda em frente p/ Av. José Marti		79,7	114,8	13:05	12:59
210	Rotunda em frente p/ Av. Capitães de Abril		80	114,5	13:06	13:00
217	Rotunda (Ovelhas) em frente		80,3	114,2	13:06	13:00
223	Rotunda à dta. p/ Av. N. Sra. de Guadalupe		80,8	113,7	13:07	13:01



215	Rotunda (Cante Alentejano) em frente			81,2	113,3	13:08	13:01
214	À dta. p/ Ficalho			81,9	112,6	13:09	13:02
208	À dta. p/ Mértola, N265			82	112,5	13:09	13:03
149	Santa Iria			86,7	107,8	13:16	13:10
214	Vale do Poço - Concelho de Mértola			104,9	89,6	13:45	13:37
162	Mina de S. Domingos			115,6	78,9	14:02	13:53
141	Moreanes, N265			122,8	71,7	14:13	14:04
51	Ponte sob Rio Guadiana (Mértola), rotunda à esq p/ centro			133	61,5	14:30	14:19
52	À dta. p/ Rua Alves Redol			133,5	61	14:30	14:20
45	À dta. p/ Bombeiros			133,7	60,8	14:31	14:20
<b>66</b>	<b>Meta Volante - Mértola</b>			<b>134,1</b>	<b>60,4</b>	<b>14:31</b>	<b>14:21</b>
49	Rotunda à dta. p/ Av. Aureliano Mira Fernandes			134,4	60,1	14:32	14:21
49	Rotunda ( <b>contramão!</b> ) à esq. p/ Lisboa, N122 <b>Início subida / Début col</b>			134,5	60	14:32	14:21
<b>208</b>	<b>PM 4ª cat. / Col 4ème cat.</b>			<b>146,2</b>	<b>48,3</b>	<b>14:50</b>	<b>14:39</b>
166	Algodôr			151,6	42,9	14:59	14:47
163	Azinhal			154,4	40,1	15:03	14:51
142	Vale de Açor de Baixo			157,9	36,6	15:09	14:56
109	Concelho de Beja			164,4	30,1	15:19	15:06
175	À dta. p/ Cabeça Gorda, N391			172,5	22	15:32	15:18
189	À dta. p/ Cabeça Gorda			180,1	14,4	15:44	15:30
192	À dta. p/ Rua da Estalagem			180,6	13,9	15:45	15:30
193	À esq. p/ Rua da República			180,7	13,8	15:45	15:31
189	À dta. p/ Beja, N391			181,6	12,9	15:46	15:32
202	Rotunda à esq. p/ Beja, M511			182,7	11,8	15:48	15:34
236	Beja			191,4	3,1	16:02	15:47
246	Rotunda (Pastor) em frente p/ Rua Cidade de S. Paulo			192	2,5	16:03	15:48
248	Cruzamento à esq. p/ Av. Salgueiro Maia			192,3	2,2	16:03	15:48
249	Rotunda (Hotel Melius) em frente p/ Rua Zeca Afonso			193,1	1,4	16:04	15:49
235	Rotunda (BejaParque Hotel) em frente p/ Rua 1º Maio			194	0,5	16:06	15:51
<b>231</b>	<b>Meta Final / Arrivée: Beja - Rua 1º Maio (junto ao Complexo Desportivo Fernando Mamede)</b>			<b>194,5</b>	<b>0</b>	<b>16:07</b>	<b>15:51</b>



**38ª Volta ao Alentejo Crédito Agrícola**  
**1º Grande Prémio CMTV**  
**2ª Etapa / 2ème Etape: Almodôvar / Sines - 195,5 kms**  
**24.06.2021 - Quinta-feira / Jeudi**

Hora Abertura Zona 0 / Opening time Zone 0: 08.50h

Hora Abertura Zona 1 / Opening time Zone 1: 09.20h

Alt.	Percurso / Parcours		» Km	Km »	38 km/h	40 km/h
	<b>Concentração / Rassemblement:</b> Almodôvar - Parque Público de Almodôvar(N2)				09:20	09:20
	<b>Partida Simbólica / Départ Fictif:</b> Almodôvar - Parque Público de Almodôvar(N2)		5,8		10:50	10:50
	Rotunda em frente p/ Rua do Poço de Ourique, Rotunda (2500 anos de escrita) à esq. p/ Rua de S. Sebastião, Rotunda em frente, À dta. p/ Rua dos Celeiros, À dta. p/ Rua das Eiras, Rotunda à esq. p/ Estrada de S. Barnabé, Rua Serpa Pinto, CM de Almodôvar, Igreja Matriz, À dta. p/ Rua do Mercado, À esq. p/ Lisboa, N2, <b>Passagem na Partida</b> , Em frente p/ Castro Verde, N2					
<b>292</b>	<b>Partida Real / Départ Réel: N2 (junto á Placa Monte Beato-Agroturismo)</b>		<b>0</b>	<b>195,5</b>	<b>11:00</b>	<b>11:00</b>
279	Separadores (Mina Neves Corvo) em frente, N2		3,4	192,1	11:05	11:05
251	Rosário		6	189,5	11:09	11:09
249	Rotunda em frente p/ Castro Verde		6,5	189	11:10	11:09
267	Concelho de Castro Verde, N2		7,8	187,7	11:12	11:11
193	À dta. p/ Castro Verde, Rua de Almodôvar		15,3	180,2	11:24	11:22
<b>234</b>	<b>Meta Volante - Castro Verde</b>		<b>16,6</b>	<b>178,9</b>	<b>11:26</b>	<b>11:24</b>
235	Rotunda (Porcos) à esq. p/ Ourique		16,7	178,8	11:26	11:25
220	À dta. p/ Ourique		17,1	178,4	11:27	11:25
214	Separadores em frente p/ Ourique, N123		17,8	177,7	11:28	11:26
257	Concelho de Ourique		24,3	171,2	11:38	11:36
208	Separadores à esq. p/ Ourique, CM1131		29,1	166,4	11:45	11:43
203	Vila de Ourique		30,1	165,4	11:47	11:45
205	Rotunda (Guitarra) em frente		30,7	164,8	11:48	11:46
225	À dta. p/ GNR, Rua do Forno		31,1	164,4	11:49	11:46
223	À esq. p/ Av. 25 de Abril		31,4	164,1	11:49	11:47
209	À dta. p/ Garvão, N123		31,6	163,9	11:49	11:47
209	Rotunda (Porcos) em frente p/ Garvão, N123		31,7	163,8	11:50	11:47
196	Rotunda (Campo da Batalha de Ourique) em frente p/ Odemira		32	163,5	11:50	11:48
176	Rotunda à esq. p/ Odemira, N263		51,6	143,9	12:21	12:17
253	Concelho de Odemira		57	138,5	12:30	12:25
17	Bemposta,		76	119,5	13:00	12:54
49	Odemira		77,4	118,1	13:02	12:56
<b>65</b>	<b>Meta Volante - Odemira</b>		<b>77,7</b>	<b>117,8</b>	<b>13:02</b>	<b>12:56</b>
66	Rotunda em frente p/ Rua Serpa Pinto, Rua Cândido dos Reis		77,8	117,7	13:02	12:56
22	Rotunda (Árvore de Ferro) à dta. p/ Beja <b>Início subida / Début col</b>		78,6	116,9	13:04	12:57
<b>120</b>	<b>PM 4ª cat. / Col 4ème cat.</b>		<b>80,7</b>	<b>114,8</b>	<b>13:07</b>	<b>13:01</b>



37	Ponte - Freguesia S. Luis			84	111,5	13:12	13:06
179	São Luis (placa)			94,4	101,1	13:29	13:21
167	Freguesia do Cercal			101	94,5	13:39	13:31
178	Cercal			103,9	91,6	13:44	13:35
157	Rotunda à dta. p/ Colos, N262			104,7	90,8	13:45	13:37
157	Espadanal			105,3	90,2	13:46	13:37
157	À esq. p/n S. Domingos - Barragem de Campilhas, N390			109,3	86,2	13:52	13:43
129	Charnequinhas			110,6	84,9	13:54	13:45
114	Barragem de Campilhas			114,2	81,3	14:00	13:51
77	S. Domingos, cruzamento à esq. p/ Santiago, N261			127,4	68,1	14:21	14:11
240	Rotunda à dta. p/ Mirobriga			144,2	51,3	14:47	14:36
247	Cruzamento à esq. p/ Santiago (centro), N120			145,7	49,8	14:50	14:38
219	Rotunda à esq. p/ Santiago (centro)			146,2	49,3	14:50	14:39
214	Rotunda à esq. p/ Av. Nuno Álvares			146,4	49,1	14:51	14:39
<b>203</b>	<b>Meta Volante - Santiago do Cacém</b>			<b>147,1</b>	<b>48,4</b>	<b>14:52</b>	<b>14:40</b>
203	Rotunda em frente p/ Cercal			147,2	48,3	14:52	14:40
209	Rotunda à dta. p/ Cercal, N120			147,7	47,8	14:53	14:41
172	À dta. p/ Sonega			165,2	30,3	15:20	15:07
177	Sonega			166,4	29,1	15:22	15:09
180	À dta. p/ Sines, N120-1			166,7	28,8	15:23	15:10
78	À esq. p/ Porto Covo, M554			171,3	24,2	15:30	15:16
70	Rotunda (Barco) em frente p/ Porto Covo			174,7	20,8	15:35	15:22
35	À dta.			177,1	18,4	15:39	15:25
35	À esq.			177,2	18,3	15:39	15:25
30	À dta. p/ Sines			177,4	18,1	15:40	15:26
13	Rotunda em frente			185	10,5	15:52	15:37
12	À esq. p/ Sines, N120-1			186,5	9	15:54	15:39
28	Rotunda em frente p/ Sines			188,8	6,7	15:58	15:43
16	Rotunda em frente p/ Sines			190,7	4,8	16:01	15:46
12	Rotunda em frente p/ Sines			191,9	3,6	16:03	15:47
11	Em frente p/ Av. Vasco da Gama			192,3	3,2	16:03	15:48
16	Separadores à dta. p/ centro-Alfandega			193,6	1,9	16:05	15:50
35	À esq.			194	1,5	16:06	15:51
40	À esq. p/ Rua da Floresta			194,1	1,4	16:06	15:51
39	À dta. p/ Rua da Floresta			194,5	1	16:07	15:51
43	Rotunda à dta. p/ Rua da Reforma Agrária			195,1	0,4	16:08	15:52
<b>48</b>	<b>Meta Final / Arrivée: Sines - Rua da Reforma Agrária</b>			<b>195,5</b>	<b>0</b>	<b>16:08</b>	<b>15:53</b>



**38ª Volta ao Alentejo**  
**1º Grande Prémio CMTV**  
**3ª Etapa / 3ème Etape: Alcácer do Sal / Mora - 173,1 kms**  
**25.06.2021 - Sexta-feira / Vendredi**

Hora Abertura Zona 0 / Opening time Zone 0: 09.30h

Hora Abertura Zona 1 / Opening time Zone 1: 11.30h



Alt.	Percurso / Parcours		» Km	Km »	39 km/h	41 km/h
	<b>Concentração / Rassemblement:</b> Alcácer do Sal - Praça Pedro Nunes - Av. João Soares Branco				10:00	10:00
	<b>Partida Simbólica / Départ Fictif:</b> Alcácer do Sal - Praça Pedro Nunes - Av. João Soares Branco		5		11:30	11:30
	Av. João Soares Branco, À dta. p/ Estrada de Santa Luzia, Rua José Pomba Cupido, À esq. p/ Rua Comandante João Bico, Rua Arlindo Passos, À dta. e rotunda à dta. p/ N5, Av. José Saramago, Rotunda em frente p/ Grândola, Ponte sob Rio Sado, Rotunda em frente, N120					
<b>47</b>	<b>Partida Real / Départ Réel: N120 (junto ao restaurante "Ti Silvina")</b>		<b>0</b>	<b>173,1</b>	<b>11:40</b>	<b>11:40</b>
84	Albergaria		6,9	166,2	11:50	11:50
87	Castelo Ventoso		7,8	165,3	11:52	11:51
91	Isaiás		16,1	157	12:04	12:03
94	Rotunda em frente p/ Grândola, N120		17,5	155,6	12:06	12:05
106	Separadores (Grândola Norte) em frente p/ Algarve-IC1, N120		19,8	153,3	12:10	12:08
105	À dta. p/ Grândola-Melides		21,1	152	12:12	12:10
106	Rotunda à esq. p/ Grândola (centro)		21,2	151,9	12:12	12:11
102	Rotunda em frente p/ Rua José Barradas		21,5	151,6	12:13	12:11
<b>106</b>	<b>Meta Volante - Grândola (junto à CM)</b>		<b>22</b>	<b>151,1</b>	<b>12:13</b>	<b>12:12</b>
100	Rotunda à dta. p/ Rua D. Nuno Álvares Pereira		22,2	150,9	12:14	12:12
101	À esq. p/ Complexo Desportivo, R. D. Ana Luisa da Cruz Costa		22,5	150,6	12:14	12:12
95	À esq. p/ Rua Luis Alves Serrano		22,8	150,3	12:15	12:13
95	À dta. p/ Rua António Inácio da Cruz		22,9	150,2	12:15	12:13
84	Rotunda à esq. p/ S. Romão, Alameda José Amaro		23,8	149,3	12:16	12:14
108	Rotunda à dta. p/ Évora, M543		25,2	147,9	12:18	12:16
105	Aldeia da Justa		25,5	147,6	12:19	12:17
113	Água Derramada		35,7	137,4	12:34	12:32
113	Mil Brejos Batão		39,4	133,7	12:40	12:37
21	À esq. p/ Torrão - <b>Ponte estreita</b> , N262		46,3	126,8	12:51	12:47
64	À dta. p/ Torrão, N5		48,8	124,3	12:55	12:51
93	À esq. p/ Montemor, N2		60,9	112,2	13:13	13:09
187	Freguesia de Alcáçovas, N2		66,5	106,6	13:22	13:17
209	Alcáçovas		72,4	100,7	13:31	13:25
213	Rotunda em frente		72,7	100,4	13:31	13:26
<b>220</b>	<b>Meta Volante - Alcáçovas</b>		<b>73,5</b>	<b>99,6</b>	<b>13:33</b>	<b>13:27</b>
222	Rotunda (Chocalho) à esq. p/ Montemor		73,6	99,5	13:33	13:27
223	À dta. p/ Montemor		73,7	99,4	13:33	13:27
224	À esq. p/ Montemor, Rua de S. Francisco		73,8	99,3	13:33	13:28

220	Rotunda (Estação Casa Branca) em frente p/ Montemor, N2			86,6	86,5	13:53	13:46
251	Rotunda em frente p/ Montemor - Escoural (placa)			90,6	82,5	13:59	13:52
260	Escoural (Fim de Localidade) <b>Início subida / Début col</b>			92,1	81	14:01	13:54
<b>382</b>	<b>PM 4ª cat. / Col 4ème cat.</b>			<b>94,1</b>	<b>79</b>	<b>14:04</b>	<b>13:57</b>
284	Reguengo			99,8	73,3	14:13	14:06
193	Rotunda (Chave) à dta. p/ Montemor, N2			104,1	69	14:20	14:12
202	Montemor-o-Novo			104,4	68,7	14:20	14:12
217	Rotunda à dta. p/ Rua de Lisboa			105,1	68	14:21	14:13
220	Pela esq. p/ Rua de Lisboa			105,2	67,9	14:21	14:13
230	Pela dta. p/ Rua 5 de Outubro			105,4	67,7	14:22	14:14
<b>240</b>	<b>Meta Volante - Montemor-o-Novo</b>			<b>105,6</b>	<b>67,5</b>	<b>14:22</b>	<b>14:14</b>
250	Praça da República em frente p/ Rua João Luis Ricardo			105,8	67,3	14:22	14:14
250	À esq. p/ Rua Carreira de S. Francisco			106	67,1	14:23	14:15
253	Cruzamento à esq. p/ Av. Gago Coutinho			106,3	66,8	14:23	14:15
251	À dta. p/ Mora, N2			106,5	66,6	14:23	14:15
268	Fazendas do Cortiço			111,7	61,4	14:31	14:23
214	S. Geraldo			120,1	53	14:44	14:35
179	Ciborro			124,7	48,4	14:51	14:42
131	Brotas			137,2	35,9	15:11	15:00
154	Rotunda em frente p/ Mora (placa)			146	27,1	15:24	15:13
134	Rotunda em frente p/ Ponte de Sôr			146,5	26,6	15:25	15:14
111	Rotunda em frente p/ Ponte de Sôr			147,1	26	15:26	15:15
100	Rotunda em frente p/ Ponte de Sôr			147,6	25,5	15:27	15:16
92	Rotunda em frente p/ Ponte de Sôr			148,5	24,6	15:28	15:17
100	Rotunda em frente p/ Pavia, N251			148,9	24,2	15:29	15:17
146	À esq. p/ Cabeção-Fluviário, M501			155	18,1	15:38	15:26
73	Ponte sob Ribeira da Raia			158,9	14,2	15:44	15:32
83	Rotunda em frente - Cabeção (placa)			160,2	12,9	15:46	15:34
106	Largo da República, à dta. p/ Mora			160,6	12,5	15:47	15:35
106	À dta. p/ Mora, Rua 31 de Janeiro			160,7	12,4	15:47	15:35
118	À esq. p/ Mora - Fluviário			161,1	12	15:47	15:35
138	À esq. p/ Mora - Fluviário			162	11,1	15:49	15:37
139	À dta. p/ Mora			163	10,1	15:50	15:38
71	À esq. p/ Mora, N2			168	5,1	15:58	15:45
104	Rotunda à dta. p/ Mora, N2			170,6	2,5	16:02	15:49
94	Rotunda em frente p/ Mora, N2			170,9	2,2	16:02	15:50
99	Mora			171,4	1,7	16:03	15:50
106	Rotunda em frente p/ centro			171,8	1,3	16:04	15:51
112	À dta. p/ Rua de S. Pedro			172,2	0,9	16:04	15:52
124	Terreiro da Misericórdia em frente p/ Rua Catarina Eufémia			172,6	0,5	16:05	15:52
<b>142</b>	<b>Meta Final / Arrivé: Mora - Rua Catarina Eufémia (junto à Escola)</b>			<b>173,1</b>	<b>0</b>	<b>16:06</b>	<b>15:53</b>

**38ª Volta ao Alentejo**  
**1º Grande Prémio CMTV**  
**4ª Etapa / 4ème Etape: Monforte / Castelo de Vide - 85 kms**  
**26.06.2021 - Sábado / Samedi**



Hora Abertura Zona 0 / Opening time Zone 0: 08.15h

Hora Abertura Zona 1 / Opening time Zone 1: 10.15h

Alt.	Percurso / Parcours		» Km	Km »	37 km/h	39 km/h
	<b>Concentração / Rassemblement:</b> Monforte - Parque Desportivo Municipal, Rua Dr. João Rosado Correia				09:00	09:00
	<b>Partida Simbólica / Départ Fictif:</b> Monforte - Parque Desportivo Municipal, Rua Dr. João Rosado Correia		1,7		10:15	10:15
	Rua Dr. João Rosado Correia, Rua Dr. Arsénio Joaquim Teixeira Jardim, À esq. p/ Rua Visconde da Luz, À dta. p/ Rua Eng. António José Sardinha de Oliveira, Praça da República, Rua João Maria da Silva Sardinha, À dta. p/ Rua Visconde da Luz, À esq. p/ Estrada da Circunvalação, Em frente p/ Rua S. João de Deus, À dta. p/ Rua Arsénio Joaquim Teixeira Jardim, Rua Rosado Correia, <b>Passagem na Partida, M515</b>					
<b>293</b>	<b>Partida Real / Départ Réel: M515 (placa Monforte Fim de Localidade)</b>		<b>0</b>	<b>85</b>	<b>10:20</b>	<b>10:20</b>
295	Concelho de Arronches		7,6	77,4	10:32	10:31
342	<b>Passagem de nível / Passage à niveau</b>		10	75	10:36	10:35
287	À dta. p/ Arronches, N246		14,3	70,7	10:43	10:42
282	Rotunda (Porcos) à esq. p/ Arronches		15	70	10:44	10:43
262	À esq. p/ Ponte s/ Rio Caia, Rua Edmundo Curvelo		15,3	69,7	10:44	10:43
278	À dta. p/ Rua Movimento das Forças Armadas		15,6	69,4	10:45	10:44
<b>283</b>	<b>Meta Volante - Arronches (junto aos Bombeiros)</b>		<b>15,9</b>	<b>69,1</b>	<b>10:45</b>	<b>10:44</b>
286	Em frente p/ Rua Passeio de Maio		16	69	10:45	10:44
290	Pela dta. p/ Rua da Esperança		16,2	68,8	10:46	10:44
281	À esq. p/ Portalegre, N371		16,5	68,5	10:46	10:45
408	São Tiago, rotunda em frente p/ Portalegre, N246		32,6	52,4	11:12	11:10
391	Rotunda em frente, Av. de Badajoz		37	48	11:20	11:16
389	Rotunda (Cavalo) em frente p/ Av. de Badajoz		37,8	47,2	11:21	11:18
394	Rotunda em frente p/ Av. de Badajoz		38,4	46,6	11:22	11:19
391	Rotunda à dta. p/ Portalegre (centro)		38,7	46,3	11:22	11:19
396	Rotunda à esq. p/ Portalegre		38,9	46,1	11:23	11:19
407	Rotunda em frente, Av. da Extremadura Espanhola		39,2	45,8	11:23	11:20
445	Rotunda em frente, Av. da Liberdade		41	44	11:26	11:23
<b>461</b>	<b>Meta Volante - Portalegre</b>		<b>41,2</b>	<b>43,8</b>	<b>11:26</b>	<b>11:23</b>
469	Rotunda em frente, Av. do Bonfim		41,5	43,5	11:27	11:23
464	Rotunda em frente, Av. do Bonfim		41,9	43,1	11:27	11:24
488	À dta. p/ Cabeço do Mouro <b>Início subida / Début col</b>		43	42	11:29	11:26
<b>693</b>	<b>PM 2ª cat. / Col 2ème cat. - Cabeço do Mouro</b>		<b>44,5</b>	<b>40,5</b>	<b>11:32</b>	<b>11:28</b>
680	À esq. p/ Salão Frio, N246-2		45,4	39,6	11:33	11:29
668	À esq. p/ Monte Carvalho, M1042		45,9	39,1	11:34	11:30
511	Monte Carvalho		48,3	36,7	11:38	11:34
528	À dta. p/ Marvão, N359 <b>Início subida / Début col</b>		49,1	35,9	11:39	11:35
<b>676</b>	<b>PM 3ª cat. / Col 3ème cat. - Monte Paleiros</b>		<b>51,6</b>	<b>33,4</b>	<b>11:43</b>	<b>11:39</b>
637	Alvarrões		53,9	31,1	11:47	11:42
527	São Salvador da Aramanha		57,6	27,4	11:53	11:48
512	À esq. p/ Castelo de Vide, N246-1		58,3	26,7	11:54	11:49



585	Castelo de Vide, rotunda à esq. p/ Sra da Penha-Carreiras <b>Início subida / Début col</b>			64,1	20,9	12:03	11:58
<b>704</b>	<b>PM 3ª cat. / Col 3ème cat. - Sra. da Penha</b>			<b>65,7</b>	<b>19,3</b>	<b>12:06</b>	<b>12:01</b>
705	À esq. p/ carreiras, M523			65,8	19,2	12:06	12:01
615	Carreiras			69,7	15,3	12:13	12:07
599	À dta. p/ Portalegre			70,3	14,7	12:14	12:08
500	À dta. p/ Castelo de Vide, M1031			71,4	13,6	12:15	12:09
397	À dta. p/ Castelo de Vide, N246			74,3	10,7	12:20	12:14
448	À dta. p/ Castelo de Vide, N246-1			81,8	3,2	12:32	12:25
521	Rotunda em frente p/ centro			83,9	1,1	12:36	12:29
539	Rotunda à esq. p/ centro			84,5	0,5	12:37	12:30
570	Cruzamento em frente p/ Largo Gonçalo Eanes			84,8	0,2	12:37	12:30
571	À dta. p/ Parque João José da Luz			84,9	0,1	12:37	12:30
<b>572</b>	<b>Meta Final / Arrivé: Castelo de Vide - Parque João José da Luz</b>			<b>85</b>	<b>0</b>	<b>12:37</b>	<b>12:30</b>



Alt.	Percurso / Parcours		» Km	Km »	40 km/h	42 km/h
	<b>Concentração/Rassemblement:</b> Castelo de Vide - Variante à N246-1				<b>15:00</b>	<b>15:00</b>
	<b>Partida / Départ :</b> Castelo de Vide - Variante à N246-1					
	<b>Partida 1º corredor Départ 1er coureur</b> * Horário estabelecido em função do nº de corredores * Horaire établi par rapport au nombre de coureurs				<b>16:00</b>	<b>16:00</b>
<b>580</b>	<b>Partida do último ciclista / Départ de le dernier coureur</b>		<b>0</b>	<b>8,4</b>	<b>18:15</b>	<b>18:15</b>
567	Rotunda em frente		0,2	8,2	18:15	18:15
595	Rotunda à dta. p/ Ermida da Sra. da Penha, M1008		0,7	7,7	18:16	18:16
706	Em frente p/ Ermida da Sra. da Penha, M1008		2	6,4	18:18	18:17
688	Ermida da Sra. da Penha		3,8	4,6	18:20	18:20
517	À dta. p/ Castelo de Vide, N246-1		6,4	2	18:24	18:24
522	Rotunda à esq. p/ centro		7,1	1,3	18:25	18:25
540	Rotunda à esq. p/ centro		7,7	0,7	18:26	18:26
558	Bombeiros Voluntários de Castelo de Vide		7,9	0,5	18:26	18:26
579	Cruzamento em frente p/ Largo Gonçalo Eanes		8,2	0,2	18:27	18:26
580	À dta. p/ Parque João José da Luz		8,3	0,1	18:27	18:26
<b>580</b>	<b>Meta Final / Arrivée: Castelo de Vide - Parque João José da Luz</b>		<b>8,4</b>	<b>0</b>	<b>18:27</b>	<b>18:27</b>



**38ª Volta ao Alentejo**  
**1º Grande Prémio CMTV**  
**6ª Etapa / 6ème Etape: Portalegre / Évora - 162,9 kms**  
**27.06.2021 - Domingo / Dimanche**

Hora Abertura Zona 0 / Opening time Zone 0: 09.20h

Hora Abertura Zona 1 / Opening time Zone 1: 11.20h

Alt.	Percurso / Parcours		» Km	Km »	39 km/h	41 km/h
	<b>Concentração / Rassemblement:</b> Portalegre - Av. da Liberdade				10:00	10:00
	<b>Partida Simbólica / Départ Fictif:</b> Portalegre - Av. da Liberdade		4,2		11:20	11:20
	Rotunda à dta. p/ Rua D. Nuno Álvares Pereira- N18, Rotunda à esq. p/ IC3-Crato, Rotunda à dta. p/ Crato, N119					
<b>385</b>	<b>Partida Real / Départ Réel: N119 (junto á Tapada do Chaves)</b>		<b>0</b>	<b>162,9</b>	<b>11:30</b>	<b>11:30</b>
268	Rotunda em frente p/ Crato, N119		15,5	147,4	11:53	11:52
263	Crato		16,5	146,4	11:55	11:54
262	Rotunda em frente p/ centro		16,9	146	11:56	11:54
<b>270</b>	<b>Meta Volante - Crato (junto á Filarmónica)</b>		<b>17,2</b>	<b>145,7</b>	<b>11:56</b>	<b>11:55</b>
272	À esq. p/ Alter do Chão, N245		17,5	145,4	11:56	11:55
206	<b>Passagem de nível / Passage à niveau !</b>		20,4	142,5	12:01	11:59
257	Rotunda em frente p/ Alter, N245		27,1	135,8	12:11	12:09
263	Rotunda em frente p/ Alter		27,3	135,6	12:12	12:09
293	Alter do Chão		29,2	133,7	12:14	12:12
280	Rotunda em frente p/ Estremoz, N245		31,2	131,7	12:18	12:15
174	<b>Ponte estreita! s/ Ribeira Grande - Praia Fluvial</b> <b>Início subida / Début col</b>		44,6	118,3	12:38	12:35
230	Fronteira		45,8	117,1	12:40	12:37
<b>259</b>	<b>PM 4ª cat. / Col 4ème cat - Fronteira</b>		<b>46,7</b>	<b>116,2</b>	<b>12:41</b>	<b>12:38</b>
257	Rotunda à dta. p/ Estremoz-Sousel, Rua do Cemitério		46,9	116	12:42	12:38
270	À dta. p/ Estremoz - Sousel, N245		47,8	115,1	12:43	12:39
247	Rotunda em frente p/ Estremoz - Sousel, N245		49,3	113,6	12:45	12:42
253	Sousel		58,4	104,5	12:59	12:55
250	Rotunda (Bombeiro) em frente p/ Estremoz		58,8	104,1	13:00	12:56
274	Rotunda em frente p/ Estremoz		59,6	103,3	13:01	12:57
353	Venda da Porca		70,1	92,8	13:17	13:12
361	<b>Passagem de nível desativada / Passage à niveau désactivée</b>		72,1	90,8	13:20	13:15
368	Rotunda à esq. p/ Estremoz		75,2	87,7	13:25	13:20
400	Em frente p/ Rua Serpa Pinto		76,3	86,6	13:27	13:21
415	Largo General Graça, à dta. p/ Rossio Marquês de Pombal		76,7	86,2	13:28	13:22
417	Rotunda em frente - Rossio Marquês de Pombal		76,8	86,1	13:28	13:22
419	À esq. p/ Câmara Municipal		77	85,9	13:28	13:22
<b>419</b>	<b>Meta Volante - Estremoz</b>		<b>77,1</b>	<b>85,8</b>	<b>13:28</b>	<b>13:22</b>
420	Rotunda à dta. p/ Rua Victor Cordon - Porta de St. António		77,2	85,7	13:28	13:22
415	Rotunda em frente Av. de St. António		77,8	85,1	13:29	13:23
423	À esq. p/ Borba, N4		78,3	84,6	13:30	13:24
441	Concelho de Borba		84,9	78	13:40	13:34
429	Separadores (A6) em frente p/ Borba, N4		87,1	75,8	13:44	13:37

384	Separadores à dta. p/ Borba, Av. D. Dinis de Melo e Castro			89,8	73,1	13:48	13:41
388	Rotunda (Pingo Doce) em frente p/ centro, Av. D. Dinis de Melo e Castro			90,4	72,5	13:49	13:42
400	Borba			90,8	72,1	13:49	13:42
401	Praça da República à esq. p/ Vila Viçosa			90,9	72	13:49	13:43
413	Rotunda à esq. p/ Vila Viçosa			91,4	71,5	13:50	13:43
418	Rotunda em frente p/ A6			91,6	71,3	13:50	13:44
472	Cruzamento à esq. p/ Vila Viçosa, N255			93	69,9	13:53	13:46
430	Separadores à esq. p/ Vila Viçosa			96,5	66,4	13:58	13:51
399	Vila Viçosa, rotunda à esq. p/ Vila Viçosa Norte			97,3	65,6	13:59	13:52
400	Rotunda (Hipercardos) á dta. p/ centro, N255 (antiga)			98,7	64,2	14:01	13:54
386	Terreiro do Paço			99,3	63,6	14:02	13:55
394	À dta. p/ Praça da República			99,9	63	14:03	13:56
398	À esq. p/ Alandroal, Av. do Alandroal			100,4	62,5	14:04	13:56
410	À esq. p/ Alandroal, N255			103	59,9	14:08	14:00
366	Freguesia do Alandroal			108,2	54,7	14:16	14:08
349	À esq. p/ Alandroal, Rua António José de Almeida			108,7	54,2	14:17	14:09
354	À dta. p/ Piscinas, Rua Nova			108,8	54,1	14:17	14:09
328	Stop à dta. p/ forum Cultural			109,2	53,7	14:18	14:09
323	À esq. (junto ao Forum) p/ Castelo			109,3	53,6	14:18	14:09
330	À esq. p/ Rua Diogo Lopes de Sequeira			109,4	53,5	14:18	14:10
340	Praça da República			109,6	53,3	14:18	14:10
340	Em frente p/ Rua Dr. Manuel Viana Xavier Rodrigues			109,7	53,2	14:18	14:10
331	Rotunda à dta. p/ Redondo, N373			110	52,9	14:19	14:10
310	À dta. p/ Redondo, N255			110,5	52,4	14:20	14:11
320	À esq. p/ Redondo, N373			111,2	51,7	14:21	14:12
243	Separadores (Bencatel) em frente p/ Redondo, N254			122,7	40,2	14:38	14:29
285	Redondo			125,3	37,6	14:42	14:33
289	Rotunda à dta. p/ Évora, Rua do Almagre			125,5	37,4	14:43	14:33
297	À esq. p/ Av. Dinis Miranda			125,9	37	14:43	14:34
300	À esq. p/ Rua dos Bombeiros Voluntários			126,1	36,8	14:44	14:34
304	Largo Novo Redondo em frente p/ Rua Cândido dos Reis			126,4	36,5	14:44	14:34
296	Praça da República em frente p/ Rua da Faia			126,6	36,3	14:44	14:35
<b>300</b>	<b>Meta Volante - Redondo</b>			<b>126,7</b>	<b>36,2</b>	<b>14:44</b>	<b>14:35</b>
267	Rotunda em frente p/ Évora, N254			127,3	35,6	14:45	14:36
238	Separadores (Azaruja) em frente p/ Évora, N254			143,3	19,6	15:10	14:59
252	Évora			159,5	3,4	15:35	15:23
257	<b>Passagem de nível desativada / Passage à niveau désactivée</b>			160,2	2,7	15:36	15:24
273	Rotunda em frente p/ Av. S. João de Deus			160,9	2	15:37	15:25
273	Rotunda em frente p/ Av. S. João de Deus			161,2	1,7	15:38	15:25
273	Rotunda (Hospital) em frente p/ Av. S. João de Deus			161,5	1,4	15:38	15:26
262	Rotunda (Repsol) em frente p/ Rua Dr. António José de Almeida			161,8	1,1	15:38	15:26
266	Rotunda (Bicicleta) à dta. p/ Rua Dr. António José de Almeida			161,9	1	15:39	15:26
274	Rotunda à esq. p/ Av. Dr. Barahona			162,2	0,7	15:39	15:27
275	À dta. p/ Rua da República,			162,4	0,5	15:39	15:27
<b>297</b>	<b>Meta Final / Arrivée: Évora - Praça do Giraldo</b>			<b>162,9</b>	<b>0</b>	<b>15:40</b>	<b>15:28</b>