





**37ª Volta ao Alentejo Crédito Agrícola**  
**Resumo das etapas**

Data	Etapa N°	Partida		Chegada		Km	Metas Volantes	Prémios Montanha
		Local	Hora	Local	Hora			
20/mar	1ª	Montemor-o-Novo	10:30	Moura	15:57	208,1	46,5 82,8 138	90,8 (4ª cat)
21/mar	2ª	Mértola	11:20	Odemira	15:57	182,8	40 62,1 137,9	
22/mar	3ª	Santiago do Cacém	11:25	Mora	15:48	176,5	23,7 85,8 130,8	47,7 (4ª cat) 108,7 (4ª cat)
23/mar	4ª	Ponte de Sor	10:30	Portalegre	12:23	74,3	31,7	44 (4ª cat) 68,9 (2ª cat)
23/mar	5ª	CRI - Castelo de Vide	16:00	Castelo de Vide	18:27	8,4		
24/mar	6ª	Portalegre	11:20	Évora	15:12	152	37,4 79,9 115,8	

**802,1**



**37ª Volta ao Alentejo Crédito Agrícola**  
**1ª Etapa / 1ère Etape: Montemor-o-Novo / Moura - 208,1 kms**  
**20.03.2019 - Quarta-feira / Mercredi**

Alt.	Percurso / Parcours		» Km	Km »	38 km/h	40 km/h
	<b>Concentração / Rassemblement:</b> Montemor-o-Novo - Largo Gen. Humberto Delgado				09:15	09:15
	<b>Partida Simbólica / Départ Fictif:</b> Montemor-o-Novo - Largo Gen. Humberto Delgado		6,8		10:30	10:30
	Rotunda em frente p/ Rua da Janelinha, Rotunda à esq. (Sentido Proibido!) p/ Av. Gago Coutinho, N4, Rotunda em frente p/ Lisboa, À esq. p/ Alcáçovas, Rua Curvo Semedo, Rotunda à dta. p/ Alcáçovas, Rotunda à esq. p/ Alcáçovas, R2					
<b>251</b>	<b>Partida Real / Départ Réel: N2 (junto à placa de Reguengo)</b>		<b>0</b>	<b>208,1</b>	<b>10:45</b>	<b>10:45</b>
321	ponto altimétrico		2,5	205,6	10:48	10:48
375	ponto altimétrico		7	201,1	10:56	10:55
259	Escoural, R2		8,8	199,3	10:58	10:58
243	Rotunda em frente p/ Alcáçovas		10,3	197,8	11:01	11:00
208	Rotunda (Casa Branca) em frente p/ Alcáçovas - Ponte s/ Linha Férrea		14,3	193,8	11:07	11:06
178	Freguesia de Alcáçovas, R2		18	190,1	11:13	11:12
199	Alcáçovas		26,5	181,6	11:26	11:24
214	Rotunda (Chocalho) à esq. p/ Viana do Alentejo, N257		27	181,1	11:27	11:25
233	Rotunda em frente p/ Viana do Alentejo		28	180,1	11:29	11:27
192	À dta. p/ Viana do Alentejo, N257		33	175,1	11:37	11:34
233	Viana do Alentejo		44,4	163,7	11:55	11:51
243	Rotunda em frente		44,8	163,3	11:55	11:52
244	Rotunda à esq. p/ Alvito, Rua do Rocio		45,1	163	11:56	11:52
244	Rotunda em frente		45,4	162,7	11:56	11:53
256	À esq. p/ Alvito		45,9	162,2	11:57	11:53
249	Rotunda à dta. p/ Alvito		46,2	161,9	11:57	11:54
<b>256</b>	<b>Meta Volante - Viana do Alentejo</b>		<b>46,5</b>	<b>161,6</b>	<b>11:58</b>	<b>11:54</b>
258	À esq. p/ Alvito, N257		46,6	161,5	11:58	11:54
288	Concelho de Alvito		49	159,1	12:02	11:58
251	Alvito		54,8	153,3	12:11	12:07
239	À esq. p/ Cuba, Rua Almeida Garret, N258		55,2	152,9	12:12	12:07
231	À esq. p/ Cuba, Largo do Roque		55,5	152,6	12:12	12:08
232	À dta. p/ Cuba, Largo Gen. Humberto Delgado		55,6	152,5	12:12	12:08
227	À esq. p/ Cuba, N258		56	152,1	12:13	12:09
148	Ponte		58	150,1	12:16	12:12
225	Concelho de Cuba		60,8	147,3	12:21	12:16
231	Vila Ruiva		62,4	145,7	12:23	12:18
230	À dta. p/ Cuba, N258-1		62,5	145,6	12:23	12:18
190	Ponte		66,5	141,6	12:30	12:24
184	Cuba, rotunda à esq. p/ Vidigueira		72,2	135,9	12:39	12:33
182	Rotunda à esq. p/ Vidigueira, N387		72,6	135,5	12:39	12:33
206	Concelho da Vidigueira		77,6	130,5	12:47	12:41
235	Cruzamento em frente p/ Vila de Frades		80,2	127,9	12:51	12:45

199	À esq. p/ Vidigueira, N258			81,7	126,4	12:54	12:47
200	Vidigueira			82,1	126	12:54	12:48
207	Rotunda à esq. p/ centro - Estrada de Cuba			82,4	125,7	12:55	12:48
<b>223</b>	<b>Meta Volante - Vidigueira</b>			<b>82,8</b>	<b>125,3</b>	<b>12:55</b>	<b>12:49</b>
224	À dta. p/ Largo 5 de Outubro			82,9	125,2	12:55	12:49
223	Em frente p/ Rua Longa			83,1	125	12:56	12:49
210	Praça Vasco da Gama à esq. p/ Rua Gen. Humb. Delgado			83,5	124,6	12:56	12:50
210	À esq. p/ Vera Cruz			84	124,1	12:57	12:51
217	À dta. p/ Vera Cruz, M520			84,4	123,7	12:58	12:51
212	<b>Início subida / Début col</b>			86,6	121,5	13:01	12:54
<b>342</b>	<b>PM 4ª cat. / Col 4ème cat. - Concelho de Portel, M520</b>			<b>90,8</b>	<b>117,3</b>	<b>13:08</b>	<b>13:01</b>
314	Vera Cruz			95,3	112,8	13:15	13:07
312	À esq. p/ Portel, Rua de St. António			95,6	112,5	13:15	13:08
294	Rotunda à esq. p/ Évora, R384 <b>Início abastecimento / Ouverture du Ravitaillement</b>			104,4	103,7	13:29	13:21
305	Rotunda à dta. p/ Portel, Rua da Vidigueira			105,1	103	13:30	13:22
312	Largo 5 de Outubro à dta. p/ Rua da Liberdade			105,7	102,4	13:31	13:23
303	À esq. p/ Amieira			106	102,1	13:32	13:24
303	À esq. p/ Amieira, Rua 1º de Maio, M538			106,1	102	13:32	13:24
284	Rotunda em frente p/ Amieira			106,7	101,4	13:33	13:25
225	Rotunda (Estação Elevatória) em frente p/ Amieira, M538			115,7	92,4	13:47	13:38
174	Cruzamento à esq. p/ S. Marcos - Reguengos, N255			119,6	88,5	13:53	13:44
233	ponto altimétrico			121,9	86,2	13:57	13:47
217	Rotunda em frente p/ Reguengos			127,6	80,5	14:06	13:56
218	Rotunda (Cavaleiro J.M. Batista) em frente p/ Reguengos			128,4	79,7	14:07	13:57
217	Cumeada, rotunda em frente, N255			130,4	77,7	14:10	14:00
226	Rotunda em frente p/ Reguengos			131	77,1	14:11	14:01
207	Rotunda em frente p/ Reguengos			133,2	74,9	14:15	14:04
224	Rotunda (Bombeiro) em frente p/ centro			136,7	71,4	14:20	14:10
226	Rotunda em frente p/ Évora, Rua de S. Marcos do Campo			137,3	70,8	14:21	14:10
230	À dta. p/ Mourão, Rua 1º de Maio			137,6	70,5	14:22	14:11
<b>230</b>	<b>Meta Volante - Reguengos de Monsaraz (Praça da Liberdade)</b>			<b>138</b>	<b>70,1</b>	<b>14:22</b>	<b>14:12</b>
205	Rotunda (Continente) em frente p/ Mourão, N256			139,2	68,9	14:24	14:13
173	Ponte s/ Rio Guadiana			151,8	56,3	14:44	14:32
170	À dta. p/ Acesso Local - Praça de Touros (Mourão)			157	51,1	14:52	14:40
188	À dta. p/ Bairro 1º Maio			157,8	50,3	14:54	14:41
187	À esq. p/ Rua do Alto da Forca			158	50,1	14:54	14:42
187	À esq. p/ Av. de S. Leonardo, N385			158,2	49,9	14:54	14:42
182	Rotunda à dta. p/ Amareleja, N385			158,9	49,2	14:55	14:43
171	Ponte s/ Ribeira de Alcarrache, N385			166,2	41,9	15:07	14:54
194	Separadores à esq. p/ Granja - Adega			168,2	39,9	15:10	14:57
171	À dta. p/ Granja			169	39,1	15:11	14:58
172	Pela esq. p/ Rua Joaquim António de Castro			170,8	37,3	15:14	15:01
173	À dta. p/ Rua Direita			171,5	36,6	15:15	15:02
180	Em frente p/ Rua da Corredoura			171,7	36,4	15:16	15:02
187	À esq. p/ Amarela-Moura			172,1	36	15:16	15:03
231	Concelho de Moura			175,3	32,8	15:21	15:07
216	Amareleja, rotunda à dta. p/ Moura, N386			182	26,1	15:32	15:18
217	Póvoa de S. Miguel			192,5	15,6	15:48	15:33
109	Cruzamento à esq. p/ Moura, N255			203,8	4,3	16:06	15:50



130	Moura - ponte			207,2	0,9	16:12	15:55
149	À esq. p/ Rua Eng. Armando Almeida Manso			207,6	0,5	16:12	15:56
175	À dta. p/ Rua da República			208	0,1	16:13	15:57
<b>176</b>	<b>Meta Final / Arrivée: Moura - Rua da República</b>			<b>208,1</b>	<b>0</b>	<b>16:13</b>	<b>15:57</b>

**37ª Volta ao Alentejo Crédito Agrícola**  
**2ª Etapa / 2ème Etape: Mértola / Odemira - 182,8 kms**  
**21.03.2019 - Quinta-feira / Jeudi**

Alt.	Percurso / Parcours		» Km	Km »	39 km/h	41 km/h
	<b>Concentração / Rassemblement:</b> Mértola - Av. Aureliano Mira Fernandes				10:00	10:00
	<b>Partida Simbólica / Départ Fictif:</b> Mértola - Av. Aureliano Mira Fernandes		4,4		11:20	11:20
	Rotunda à dta. p/ Rua Dr. Afonso Costa, Rua Dr. Serrão Martins, À dta. p/ Rua Alves Redol, À dta. p/ Lisboa - Bombeiros, N122, Rua José Carlos Ary dos Santos, Rotunda à dta. p/ Av. Aureliano Mira Fernandes ( <b>Passagem pela Partida!</b> ), Rotunda à esq. p/ Lisboa, N122					
<b>115</b>	<b>Partida Real / Départ Réel: N122 (junto ao marco nº 48)</b>		<b>0</b>	<b>182,8</b>	<b>11:30</b>	<b>11:30</b>
180	À esq. p/ Castro Verde, N123		8,2	174,6	11:42	11:42
189	Separadores (S.J. Caldeireiros) em frente		18,5	164,3	11:58	11:57
217	Concelho de Castro Verde		21	161,8	12:02	12:00
187	Separadores (Salto) em frente, N123		25,3	157,5	12:08	12:07
208	Separadores (Geraldos) em frente, N123		36,5	146,3	12:26	12:23
239	Rotunda em frente - Castro Verde (placa)		38,6	144,2	12:29	12:26
246	Rotunda em frente		38,9	143,9	12:29	12:26
250	Rotunda à dta. p/ Aljustrel, N2		39,1	143,7	12:30	12:27
245	Rotunda em frente p/ Aljustrel, N2		39,5	143,3	12:30	12:27
<b>251</b>	<b>Meta Volante - Castro Verde (junto aos Bombeiros)</b>		<b>40</b>	<b>142,8</b>	<b>12:31</b>	<b>12:28</b>
204	Concelho de Aljustrel		49,1	133,7	12:45	12:41
160	Rotunda em frente p/ Aljustrel, N2		60,1	122,7	13:02	12:57
170	Rotunda em frente p/ Rua de Olivença		60,8	122	13:03	12:58
178	À esq. p/ Odemira, Av. da Liberdade		61,1	121,7	13:04	12:59
<b>198</b>	<b>Meta Volante - Aljustrel</b>		<b>62,1</b>	<b>120,7</b>	<b>13:05</b>	<b>13:00</b>
197	Rotunda à dta. p/ santiago do Cacém, N261		62,2	120,6	13:05	13:01
69	Cruzamento à dta. p/ Santiago Cacém - Alvalade, IC1		80,7	102,1	13:34	13:28
56	À esq. p/ Alvalade - Cercal, N261		83	99,8	13:37	13:31
65	Alvalade, rotunda em frente p/ Santiago do Cacém		84,1	98,7	13:39	13:33
72	À dta. p/ Santiago do Cacém - S. Domingos, N261		84,8	98	13:40	13:34
77	À esq. p/ S. Domingos, N390		98,1	84,7	14:00	13:53
78	S. Domingos, N390 <b>Início abastecimento / Ouverture du Ravitaillement</b>		98,4	84,4	14:01	13:54
140	À dta. p/ Vale de Éguas, M553		106,5	76,3	14:13	14:05
134	Vale de Éguas		108,8	74	14:17	14:09
134	À esq. p/ Sonega		108,9	73,9	14:17	14:09
128	Freguesia de Cercal do Alentejo		112,4	70,4	14:22	14:14
169	Cruzamento (N120) em frente p/ Sonega		116	66,8	14:28	14:19
177	Sonega		117,3	65,5	14:30	14:21
179	Cruzamento à dta. p/ Sines, N120-1		117,6	65,2	14:30	14:22
19	Cruzamento á esq. p/ Porto Côvo, M1109		129	53,8	14:48	14:38
11	Rotunda em frente p/ Porto Côvo, M1109		130,4	52,4	14:50	14:40
<b>28</b>	<b>Meta Volante - Porto Côvo</b>		<b>137,9</b>	<b>44,9</b>	<b>15:02</b>	<b>14:51</b>

28	À esq. p/ Rua Conde Bandeira - Sul Algarve			138,2	44,6	15:02	14:52
33	À dta. p/ Sul - Algarve			138,3	44,5	15:02	14:52
34	À esq. p/ Sul - Algarve, M554			138,4	44,4	15:02	14:52
71	Rotunda à dta. p/ Vila Nova de Milfontes, CM1072			140,9	41,9	15:06	14:56
70	Pouca Farinha			142,5	40,3	15:09	14:58
70	Fonte Mouro			143,6	39,2	15:10	15:00
69	Freguesia de Vila Nova de Milfontes			146,1	36,7	15:14	15:03
69	Ribeira da Azenha			146,8	36	15:15	15:04
64	Brunheiras, rotunda à dta. p/ Odemira, N390			154,6	28,2	15:27	15:16
57	Rotunda em frente p/ Odemira			156,2	26,6	15:30	15:18
41	Rotunda em frente p/ Odemira, N393			157	25,8	15:31	15:19
56	Separadores (Furnas) em frente p/ Odemira			160,4	22,4	15:36	15:24
50	Rotunda (Longueira) em frente p/ Odemira, N393			165,9	16,9	15:45	15:32
59	Separadores (Cavaleiro) em frente p/ Odemira			168,4	14,4	15:49	15:36
69	Separadores (Zambujeira) em frente p/ Odemira			171,8	11	15:54	15:41
96	Separadores (Malavado) em frente p/ Odemira			176,5	6,3	16:01	15:48
118	Portas de Transval, rotunda à esq. p/ Odemira, N120			178,1	4,7	16:04	15:50
24	Odemira			180,5	2,3	16:07	15:54
16	Ponte s/ Rio Mira, à esq. p/ Lisboa			180,9	1,9	16:08	15:54
11	Rotunda (Árvore metálica) à dta. p/ centro			181,3	1,5	16:08	15:55
40	Em frente p/ Rua Cândido dos Reis			181,8	1	16:09	15:56
68	Rotunda à esq. p/ Escola Profissional			182,3	0,5	16:10	15:56
76	À dta. p/ Escola Profissional			182,7	0,1	16:11	15:57
<b>76</b>	<b>Meta Final / Arrivéé: Odemira (junto à Escola Profissional)</b>			<b>182,8</b>	<b>0</b>	<b>16:11</b>	<b>15:57</b>



**37ª Volta ao Alentejo Crédito Agrícola**  
**3ª Etapa / 3ème Etape: Santiago do Cacém / Mora - 176,5 kms**  
**22.03.2019 - Sexta-feira / Vendredi**

Alt.	Percurso / Parcours		» Km	Km »	39 km/h	41 km/h
	<b>Concentração / Rassemblement:</b> Santiago do Cacém - Av. Dom Nuno Álvares Pereira (junto à CM S. Cacém)				10:00	10:00
	<b>Partida Simbólica / Départ Fictif:</b> Santiago do Cacém - Av. Dom Nuno Álvares Pereira		3,4		11:25	11:25
	Rotunda em frente p/ Lisboa, N120					
<b>255</b>	<b>Partida Real / Départ Réel: N120 (junto ao marco nº 44)</b>		<b>0</b>	<b>176,5</b>	<b>11:30</b>	<b>11:30</b>
257	Mulinheta		1,2	175,3	11:31	11:31
255	Freguesia de S. Francisco da Serra		3,4	173,1	11:35	11:34
289	Cruz João Mendes		7,3	169,2	11:41	11:40
253	S. Margarida da Serra		13	163,5	11:50	11:49
96	À dta. p/ IC1		20,5	156	12:01	12:00
98	À dta. p/ Grândola Sul		21,8	154,7	12:03	12:01
92	Rotunda em frente p/ Grândola, Av. António Inácio da Cruz		22,6	153,9	12:04	12:03
<b>110</b>	<b>Meta Volante - Grândola</b>		<b>23,7</b>	<b>152,8</b>	<b>12:06</b>	<b>12:04</b>
111	À dta. p/ Rua D. Nuno Álvares Pereira		23,8	152,7	12:06	12:04
111	À dta. p/ Rua D. Afonso Henriques		23,9	152,6	12:06	12:04
110	À esq. p/ Rua de Bocage		24	152,5	12:06	12:05
110	À esq. p/ Av. Jorge Nunes		24,1	152,4	12:07	12:05
112	Rotunda à dta. p/ Rua D. Nuno Álvares Pereira		24,2	152,3	12:07	12:05
108	Rotunda (Lidl) em frente		24,9	151,6	12:08	12:06
110	À dta. p/ Lisboa, N120 / IC1		25,2	151,3	12:08	12:06
90	Rotunda (acesso A2) em frente p/ N120 / IC1		27,3	149,2	12:12	12:09
91	Isaias		28,1	148,4	12:13	12:11
73	Albergaria		37,5	139	12:27	12:24
52	Separadores à dta. p/ Alcácer do Sal		43,4	133,1	12:36	12:33
28	Alcácer do Sal		45,1	131,4	12:39	12:36
5	Rotunda em frente p/ centro		45,7	130,8	12:40	12:36
6	Ponte s/ Rio Sado, rotunda em frente p/ Setúbal, N5 <b>Início subida / Début col</b>		46,4	130,1	12:41	12:37
<b>70</b>	<b>PM 4ª cat. / Col 4ème cat. - Alcácer do Sal, rotunda em frente p/ setúbal, N5</b>		<b>47,7</b>	<b>128,8</b>	<b>12:43</b>	<b>12:39</b>
12	À dta. p/ Casebres, M539		53,4	123,1	12:52	12:48
34	Casebres		64,3	112,2	13:08	13:04
116	Cabrela		73,6	102,9	13:23	13:17
123	À esq. p/ Vendas Novas		75,5	101	13:26	13:20
129	Concelho de Vendas Novas		80	96,5	13:33	13:27
137	Vendas Novas		82,9	93,6	13:37	13:31
140	Rotunda em frente		83,4	93,1	13:38	13:32
147	Rotunda em frente p/ Av. da Misericórdia		83,7	92,8	13:38	13:32
146	À dta. p/ Vendas Novas (centro), N4		84,6	91,9	13:40	13:33
142	Rotunda em frente p/ Rua Gen. Humberto Delgado		85,2	91,3	13:41	13:34
<b>157</b>	<b>Meta Volante - Vendas Novas (junto à C.M)</b>		<b>85,8</b>	<b>90,7</b>	<b>13:42</b>	<b>13:35</b>

159	Rotunda em frente p/ Montemor, N4 <b>Início abastecimento / Ouverture du Ravitaillement</b>			86,4	90,1	13:42	13:36
154	Separadores (A6) em frente p/ Montemor, N4			88,6	87,9	13:46	13:39
163	Separadores (Cabrela) em frente p/ Montemor, N4			90,6	85,9	13:49	13:42
181	Silveiras			95	81,5	13:56	13:49
218	Separadores (Safira) em frente p/ Montemor, N4			99,6	76,9	14:03	13:55
165	Ponte <b>Início subida / Début col</b>			106,4	70,1	14:13	14:05
207	Montemor-o-Novo (placa)			107,6	68,9	14:15	14:07
230	Rotunda em frente p/ Arraiolos, Av. Gago Coutinho			108,1	68,4	14:16	14:08
<b>255</b>	<b>PM 4ª cat. / Col 4ème cat. - Montemor-o-Novo</b>			<b>108,7</b>	<b>67,8</b>	<b>14:17</b>	<b>14:09</b>
235	Rotunda à esq. p/ Arraiolos, N4			109,9	66,6	14:19	14:10
229	Separadores (Zona Industrial) em frente, N4			111,5	65	14:21	14:13
244	Separadores (A6) em frente, N4			113,5	63	14:24	14:16
331	Separadores (Barragem dos Minutos) em frente, N4			120,9	55,6	14:36	14:26
290	Separadores (Secarias) em frente, N4			123,2	53,3	14:39	14:30
316	À esq. p/ ( <b>sentido proibido!</b> ) Av. 1º de Maio			130,3	46,2	14:50	14:40
329	Rotunda (Multiusos) em frente p/ Av. 1º de Maio			130,6	45,9	14:50	14:41
<b>345</b>	<b>Meta Volante - Arraiolos</b>			<b>130,8</b>	<b>45,7</b>	<b>14:51</b>	<b>14:41</b>
346	Largo Simão Dórdio Gomes à esq. p/ Pavia			130,9	45,6	14:51	14:41
347	Largo do Lagar, rotunda à esq. p/ Rua Carreira de Baixo			131,1	45,4	14:51	14:41
361	Igreja Matriz, à esq. p/ Rua do Bairro Serpa Pinto			131,5	45	14:52	14:42
361	Rotunda à esq. p/ Pavia, N370			132,4	44,1	14:53	14:43
242	ponto altimétrico			140,2	36,3	15:05	14:55
185	Pavia, rotunda à esq. p/ Mora, N251			151,7	24,8	15:23	15:12
146	À dta. p/ Cabeção - Fluvial, M501			158,7	17,8	15:34	15:22
60	Ponte s/ Ribeira da Raia			161,8	14,7	15:38	15:26
82	Rotunda em frente - Cabeção - Rua de Évora			163,5	13	15:41	15:29
108	Largo da República à dta. p/ Mora, Rua 9 de Abril			164,2	12,3	15:42	15:30
111	Largo Dr. João Vieira da Silva à esq. p/ Mora			164,3	12,2	15:42	15:30
111	Largo de St. António à dta. p/ Mora, Rua 31 de Janeiro			164,4	12,1	15:42	15:30
111	À esq. p/ Mora - Fluvial			164,7	11,8	15:43	15:31
134	À esq. p/ Mora - Fluvial			165,6	10,9	15:44	15:32
133	À dta. p/ Mora - Fluvial, M501			166,6	9,9	15:46	15:33
66	À esq. p/ Mora, N2			171,5	5	15:53	15:40
93	Rotunda à dta. p/ Mora, N2			174,1	2,4	15:57	15:44
86	Rotunda em frente, Av. do Fluvial			174,4	2,1	15:58	15:45
91	Mora			174,8	1,7	15:58	15:45
101	Rotunda em frente Av. do Fluvial			175,3	1,2	15:59	15:46
107	À dta. p/ centro, Rua de S. Pedro			175,6	0,9	16:00	15:46
119	Terreiro da Misericórdia em frente p/ Rua Catarina Eufémia			176	0,5	16:00	15:47
<b>138</b>	<b>Meta Final / Arrivée: Mora - Rua Catarina Eufémia (junto à Escola)</b>			<b>176,5</b>	<b>0</b>	<b>16:01</b>	<b>15:48</b>





**37ª Volta ao Alentejo Crédito Agricola**  
**4ª Etapa / 4ème Etape: Ponte de Sor / Portalegre - 74,3 kms**  
**23.03.2019 - Sábado / Samedi**



Alt.	Percurso / Parcours		» Km	Km »	39 km/h	41 km/h
	<b>Concentração / Rassemblement:</b> Ponte de Sor - Campo da Restauração (junto à CM)				09:30	09:30
	<b>Partida Simbólica / Départ Fictif:</b> Ponte de Sor - Campo da Restauração (junto à CM)		1,7		10:30	10:30
	Rotunda à esq. p/ Av. da Liberdade, À esq. p/ Portalegre, N119					
<b>123</b>	<b>Partida Real / Départ Réel: N119 (junto ao Marco nº 96)</b>		<b>0</b>	<b>74,3</b>	<b>10:35</b>	<b>10:35</b>
238	ponto altimétrico		9	65,3	10:48	10:48
176	Separadores (Seda) em frente p/ Alter do Chão, N369		18,9	55,4	11:04	11:02
174	Separadores (Ponte Romana) em frente p/ Alter do Chão		20,8	53,5	11:07	11:05
237	Separadores à dta. p/ Alter do Chão, N369		28	46,3	11:18	11:15
259	Alter do Chão, rotunda à esq. p/ Crato, Av. da Coudelaria		30,9	43,4	11:22	11:20
<b>278</b>	<b>Meta Volante - Alter do Chão (junto ao Castelo)</b>		<b>31,7</b>	<b>42,6</b>	<b>11:23</b>	<b>11:21</b>
278	À esq. p/ Crato, Av. 25 de Abril, N245		31,8	42,5	11:23	11:21
320	ponto altimétrico		33	41,3	11:25	11:23
268	Rotunda em frente p/ Crato, N245		34,4	39,9	11:27	11:25
263	Rotunda em frente p/ Crato, N245		34,6	39,7	11:28	11:25
296	Concelho do Crato		36,4	37,9	11:31	11:28
214	Ponte s/ Ribeira de Linhais		38,5	35,8	11:34	11:31
205	<b>Passagem de nível / Passage à niveau</b>		41,3	33	11:38	11:35
214	Ponte s/ Ribeira do Chocanal <b>Início subida / Début col</b>		42,5	31,8	11:40	11:37
246	Crato		43,4	30,9	11:41	11:38
<b>282</b>	<b>PM 4ª cat. / Col 4ème cat. - Crato</b>		<b>44</b>	<b>30,3</b>	<b>11:42</b>	<b>11:39</b>
282	À dta. p/ Portalegre, Rua Gen. Humberto Delgado		44,1	30,2	11:42	11:39
269	Rotunda em frente p/ Portalegre, N119		44,7	29,6	11:43	11:40
273	Rotunda em frente p/ Pisão - Portalegre, N119		46	28,3	11:45	11:42
315	ponto altimétrico		52	22,3	11:55	11:51
363	Frangoneiro		60,2	14,1	12:07	12:03
418	Rotunda à esq. p/ Portalegre, IC13		62	12,3	12:10	12:05
457	Rotunda à dta. p/ Portalegre, N18		63,1	11,2	12:12	12:07
422	Portalegre, separadores em frente p/ centro		64,2	10,1	12:13	12:08
454	Rotunda à esq. p/ Av. da Liberdade		65,3	9	12:15	12:10
462	<b>1ª Passagem pela Meta / 1ère Passage pour l'arrivée</b>		65,5	8,8	12:15	12:10
476	Rotunda em frente p/ Av. do Bonfim		65,9	8,4	12:16	12:11
490	À dta. p/ Cabeço do Mouro, Rua Padre Infante <b>Início subida / Début col</b>		67,4	6,9	12:18	12:13
<b>680</b>	<b>PM 2ª cat. / Col 2ème cat. - Cabeço do Mouro</b>		<b>68,9</b>	<b>5,4</b>	<b>12:21</b>	<b>12:15</b>
678	À dta. p/ Portalegre, N246-2		69,8	4,5	12:22	12:17
528	Separadores em frente		71,9	2,4	12:25	12:20
493	Rotunda (Centro de Artes) em frente		72,5	1,8	12:26	12:21
459	À dta. p/ centro, Av. da Estremadura Espanhola		73	1,3	12:27	12:21
454	Rotunda em frente p/ Av. da Liberdade		74,1	0,2	12:29	12:23
<b>462</b>	<b>Meta Final / Arrivée: Portalegre - Av. da Liberdade</b>		<b>74,3</b>	<b>0</b>	<b>12:29</b>	<b>12:23</b>



**37ª Volta ao Alentejo Crédito Agrícola**  
**5ª Etapa / 5ème Etape: CRI - Castelo de Vide / Castelo de Vide - 8,4 kms**  
**23.03.2019 - Sábado / Samedi**

Alt.	Percurso / Parcours		» Km	Km »	40 km/h	42 km/h
	<b>Concentração/Rassemblement:</b> Castelo de Vide - Variante à N246-1				<b>15:00</b>	<b>15:00</b>
	<b>Partida / Départ :</b> Castelo de Vide - Variante à N246-1					
	<b>Partida 1º corredor</b> <b>Départ 1er coureur</b> * Horário estabelecido em função do nº de corredores * Horaire établi par rapport au nombre de coureurs				<b>16:00</b>	<b>16:00</b>
<b>580</b>	<b>Partida do último ciclista / Départ de le dernier coureur</b>		<b>0</b>	<b>8,4</b>	<b>18:15</b>	<b>18:15</b>
567	Rotunda em frente		0,2	8,2	18:15	18:15
595	Rotunda à dta. p/ Ermida da Sra. da Penha, M1008		0,7	7,7	18:16	18:16
657	ponto altimétrico		1,5	6,9	18:17	18:17
706	Em frente p/ Ermida da Sra. da Penha, M1008		2	6,4	18:18	18:17
724	ponto altimétrico		2,7	5,7	18:19	18:18
688	Ermida da Sra. da Penha		3,8	4,6	18:20	18:20
517	À dta. p/ Castelo de Vide, N246-1		6,4	2	18:24	18:24
522	Rotunda à esq. p/ centro		7,1	1,3	18:25	18:25
540	Rotunda à esq. p/ centro		7,7	0,7	18:26	18:26
558	Bombeiros Voluntários de Castelo de Vide		7,9	0,5	18:26	18:26
579	Cruzamento em frente p/ Largo Gonçalo Eanes		8,2	0,2	18:27	18:26
580	À dta. p/ Parque João José da Luz		8,3	0,1	18:27	18:26
<b>580</b>	<b>Meta Final / Arrivée: Castelo de Vide - Parque João José da Luz</b>		<b>8,4</b>	<b>0</b>	<b>18:27</b>	<b>18:27</b>

**37ª Volta ao Alentejo Crédito Agrícola**  
**6ª Etapa / 6ème Etape: Portalegre / Évora - 152 kms**  
**24.03.2019 - Domingo / Dimanche**

Alt.	Percurso / Parcours		» Km	Km »	39 km/h	41 km/h
	<b>Concentração / Rassemblement:</b> Portalegre - Av. da Liberdade				10:00	10:00
	<b>Partida Simbólica / Départ Fictif:</b> Portalegre - Av. da Liberdade		4,3		11:20	11:20
	Rotunda em frente p/ Rua 1º de Maio, Av. da Estremadura Espanhola, Rotunda à dta., Rotunda à esq. p/ Arronches, N246					
<b>383</b>	<b>Partida Real / Départ Réel: N246 (junto à Placa de Fim de Localidade)</b>		<b>0</b>	<b>152</b>	<b>11:30</b>	<b>11:30</b>
400	Separadores (Urra) em frente p/ Arronches, N246		3,4	148,6	11:35	11:34
409	S. Tiago, rotunda em frente p/ Arronches		3,7	148,3	11:35	11:35
284	Separadores (Elvas-Sta. Eulália) em frente, N246		18,7	133,3	11:58	11:57
277	Arronches		19,7	132,3	12:00	11:58
272	Semáforos à dta. p/ centro, Rua Ladeira da Quinta		20	132	12:00	11:59
294	Largo Serpa Pinto em frente p/ Rua Passeio de Maio		20,4	131,6	12:01	11:59
276	Em frente p/ Bombeiros, Rua Movimento das Forças Armadas		20,6	131,4	12:01	12:00
274	Pela dta. p/ Rua nº1 Bairro João Chagas		20,7	131,3	12:01	12:00
274	À dta. p/ Rua Dr. Edmundo Curvelo		20,9	131,1	12:02	12:00
284	Largo França Borges à esq. p/ Rua Prof. Egas Moniz		21,1	130,9	12:02	12:00
262	Ponte s/ Rio Caia		21,6	130,4	12:03	12:01
284	Rotunda à esq. p/ Elvas, N246		22	130	12:03	12:02
286	À dta. p/ Monforte, M515		22,7	129,3	12:04	12:03
334	<b>Passagem de nível / Passage à niveau</b>		27	125	12:11	12:09
284	Monforte		36,7	115,3	12:26	12:23
<b>293</b>	<b>Meta Volante - Monforte</b>		<b>37,4</b>	<b>114,6</b>	<b>12:27</b>	<b>12:24</b>
294	À esq. p/ Rua Visconde da Luz		37,5	114,5	12:27	12:24
290	Em frente (Cepsa), N243		37,8	114,2	12:28	12:25
249	À esq. p/ Estremoz, IP2		38,9	113,1	12:29	12:26
291	Separadores (Vale de Maceira) em frente p/ Estremoz, IP2		50,2	101,8	12:47	12:43
437	Estremoz		63,7	88,3	13:08	13:03
432	Rotunda (Continente) em frente p/ Lisboa		63,8	88,2	13:08	13:03
423	Rotunda (Lidl) em frente p/ Lisboa		64,3	87,7	13:08	13:04
421	Rotunda (Centro de Saúde) em frente p/ Lisboa		64,5	87,5	13:09	13:04
418	Rotunda (Centro Emprego) em frente p/ Lisboa		64,8	87,2	13:09	13:04
399	À esq. p/ centro, Rua Serpa Pinto		65,3	86,7	13:10	13:05
414	Largo Gen. Graça à dta. p/ Rossio Marquês de Pombal		65,8	86,2	13:11	13:06
417	Rotunda em frente p/ Marquês de Pombal		65,9	86,1	13:11	13:06
417	À esq. p/ Câmara Municipal		66,1	85,9	13:11	13:06
416	Rotunda à dta. p/ Rua Victor Cordon - Porta de St. António		66,3	85,7	13:12	13:07
415	Rotunda em frente Av. de St. António		66,9	85,1	13:12	13:07
423	À esq. p/ Borba, N4		67,4	84,6	13:13	13:08
441	Concelho de Borba		74	78	13:23	13:18
429	Separadores (A6) em frente p/ Borba, N4		76,2	75,8	13:27	13:21
384	Separadores à dta. p/ Borba, Av. D. Dinis de Melo e Castro		78,9	73,1	13:31	13:25

388	Rotunda (Pingo Doce) em frente p/ centro, Av. D. Dinis de Melo e Castro			79,5	72,5	13:32	13:26
<b>400</b>	<b>Meta Volante - Borba</b>			<b>79,9</b>	<b>72,1</b>	<b>13:32</b>	<b>13:26</b>
401	Praça da República à esq. p/ Vila Viçosa			80	72	13:33	13:27
413	Rotunda à esq. p/ Vila Viçosa			80,5	71,5	13:33	13:27
418	Rotunda em frente p/ A6 <b>Início abastecimento / Ouverture du Ravitaillement</b>			80,7	71,3	13:34	13:28
472	Cruzamento à esq. p/ Vila Viçosa, N255			82,1	69,9	13:36	13:30
430	Separadores à esq. p/ Vila Viçosa			85,6	66,4	13:41	13:35
399	Vila Viçosa, rotunda à esq. p/ Vila Viçosa Norte			86,4	65,6	13:42	13:36
400	Rotunda (Hipermercados) á dta. p/ centro, N255 (antiga)			87,8	64,2	13:45	13:38
386	Terreiro do Paço			88,4	63,6	13:46	13:39
394	À dta. p/ Praça da República			89	63	13:46	13:40
398	À esq. p/ Alandroal, Av. do Alandroal			89,5	62,5	13:47	13:40
410	À esq. p/ Alandroal, N255			92,1	59,9	13:51	13:44
366	Freguesia do Alandroal			97,3	54,7	13:59	13:52
349	À esq. p/ Alandroal, Rua António José de Almeida			97,8	54,2	14:00	13:53
354	À dta. p/ Piscinas, Rua Nova			97,9	54,1	14:00	13:53
328	Stop à dta. p/ forum Cultural			98,3	53,7	14:01	13:53
323	À esq. (junto ao Forum) p/ Castelo			98,4	53,6	14:01	13:54
330	À esq. p/ Rua Diogo Lopes de Sequeira			98,5	53,5	14:01	13:54
340	Praça da República			98,7	53,3	14:01	13:54
340	Em frente p/ Rua Dr. Manuel Viana Xavier Rodrigues			98,8	53,2	14:02	13:54
331	Rotunda à dta. p/ Redondo, N373			99,1	52,9	14:02	13:55
310	À dta. p/ Redondo, N255			99,6	52,4	14:03	13:55
320	À esq. p/ Redondo, N373			100,3	51,7	14:04	13:56
243	Separadores (Bencatel) em frente p/ Redondo, N254			111,8	40,2	14:22	14:13
285	Redondo			114,4	37,6	14:26	14:17
289	Rotunda à dta. p/ Évora, Rua do Almagre			114,6	37,4	14:26	14:17
297	À esq. p/ Av. Dinis Miranda			115	37	14:26	14:18
300	À esq. p/ Rua dos Bombeiros Voluntários			115,2	36,8	14:27	14:18
304	Largo Novo Redondo em frente p/ Rua Cândido dos Reis			115,5	36,5	14:27	14:19
296	Praça da República em frente p/ Rua da Faia			115,7	36,3	14:28	14:19
<b>300</b>	<b>Meta Volante - Redondo</b>			<b>115,8</b>	<b>36,2</b>	<b>14:28</b>	<b>14:19</b>
267	Rotunda em frente p/ Évora, N254			116,4	35,6	14:29	14:20
238	Separadores (Azaruja) em frente p/ Évora, N254			132,4	19,6	14:53	14:43
252	Évora			148,6	3,4	15:18	15:07
257	<b>Passagem de nível desativada / Passage à niveau désactivée</b>			149,3	2,7	15:19	15:08
273	Rotunda em frente p/ Av. S. João de Deus			150	2	15:20	15:09
273	Rotunda em frente p/ Av. S. João de Deus			150,3	1,7	15:21	15:09
273	Rotunda (Hospital) em frente p/ Av. S. João de Deus			150,6	1,4	15:21	15:10
262	Rotunda (Repsol) em frente p/ Rua Dr. António José de Almeida			150,9	1,1	15:22	15:10
266	Rotunda (Bicicleta) à dta. p/ Rua Dr. António José de Almeida			151	1	15:22	15:10
274	Rotunda à esq. p/ Av. Dr. Barahona			151,3	0,7	15:22	15:11
275	À dta. p/ Rua da República,			151,5	0,5	15:23	15:11
<b>297</b>	<b>Meta Final / Arrivée: Évora - Praça do Giraldo</b>			<b>152</b>	<b>0</b>	<b>15:23</b>	<b>15:12</b>